

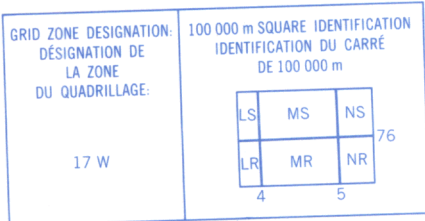
Military users,  
refer to this map as:  
Référence de cette carte  
pour usage militaire:

SERIES A 501  
MAP 47 A  
ÉDITION 3 MCE ÉDITION

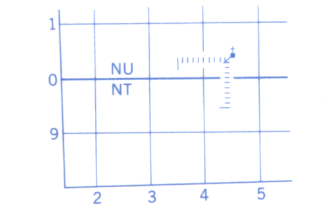
THE LIMITS OF THE LAND PARCELS WITHIN THE  
LAND CLAIM SETTLEMENT AREA ARE DEPICTED IN  
APPROXIMATE LOCATIONS. THE TERRITORIAL  
LIMITS OF NUNAVUT WILL COME INTO FORCE  
APRIL 1, 1999.

LES LIMITES DES PARCELLES DE TERRAIN  
SITUÉES À L'INTÉRIEUR DE LA ZONE DE RÈGLEMENT  
DES REVENDEMENTS TERRITORIALES SONT  
APPROXIMATIVES. LES LIMITES DÉFINISSANT LE  
TERRITOIRE DU NUNAVUT SERONT OFFICIELLEMENT  
ADOPTÉES LE 1<sup>er</sup> AVRIL 1999.

TEN THOUSAND METRE  
UNIVERSAL TRANSVERSE MERCATOR GRID  
ZONE 17  
QUADRILLAGE UNIVERSEL TRANSVERSE DE MERCATOR  
DE DIX MILLE MÈTRES



EXAMPLE OF METHOD USED  
TO GIVE A REFERENCE TO NEAREST 1000 METRES  
EXEMPLE DE LA MÉTHODE EMPLOYÉE  
POUR FIXER DES REPÈRES À 1000 MÈTRES PRÈS



REFERENCE POINT CHURCH-ÉGLISE (as above) (ci-dessus)

SQUARE: Read letters of 100 000m square CARRÉ: Lire les lettres du carré de 100 000m

EASTING: Read number on grid line immediately to left of point. ABSCISSE: Noter le chiffre de la ligne du quadrillage immédiatement à gauche du repère.

Estimate tenths of a square from this line eastward to point. Estimer le nombre de dixièmes du carré entre cette ligne et le repère en direction est.

NORTHING: Read number on grid line immediately below point. ORDONNÉE: Noter le chiffre de la ligne du quadrillage immédiatement en dessous du repère.

Estimate tenths of a square from this line northward to point. Estimer le nombre de dixièmes du carré entre cette ligne et le repère en direction nord.

GRID REFERENCE: REFERENCE AU QUADRILLAGE: NU4504

If reporting beyond 18° in any direction, prefix Grid Zone designation as: 14VNU4504

Si vous faites connaître votre position à quelque'un qui se trouve à plus de 18°; peu importe la direction, indiquez également la zone du quadrillage tel que: 14VNU4504

PRODUCED BY THE CANADA CENTRE FOR MAPPING,  
NATURAL RESOURCES CANADA. INFORMATION CURRENT AS  
SHOWN IN DIAGRAM PUBLISHED 1995.  
COPIES MAY BE OBTAINED FROM THE CANADA MAP OFFICE,  
NATURAL RESOURCES CANADA, OTTAWA, OR YOUR NEAREST  
MAP DEALER.

© 1995, HER MAJESTY THE QUEEN IN RIGHT OF CANADA,  
NATURAL RESOURCES CANADA.

INTERIM CORRECTIONS 1993.


Information concerning bench marks and horizontal survey  
measurements can be obtained from Geodetic Survey, Canada Centre  
for Surveying, Ottawa.

## HALL LAKE

DISTRICT OF FRANKLIN DISTRICT DE FRANKLIN  
NORTHWEST TERRITORIES TERRITOIRES DU NORD-OUEST

Roads: Routes:  
cart track ..... de terre  
trail, cut line or portage ..... sentier, percée ou portage


FOR COMPLETE REFERENCE SEE REVERSE SIDE POUR UNE LISTE COMPLÈTE DES SIGNES, VOIR AU VERSO



THE MAGNETIC COMPASS MAY BE ERRATIC IN THIS AREA.  
Magnetic declination 1995 varies from 39°12' westerly at centre of  
west edge to 42°45' westerly at centre of east edge. Mean annual  
change decreasing 13.1'.

LA BOUSSOLE SERA PEUT-ÊTRE INSTABLE DANS CETTE RÉGION.  
En 1995, la déclinaison magnétique varie de 39°12' vers l'ouest au  
centre du bord ouest à 42°45' vers l'est au centre du bord est. La  
variation annuelle moyenne décroît de 13,1'.

For full information concerning the system of leveling and  
the bench geodetic, prior to the address to the Division des levés  
géodésiques, Centre canadien des levés, Ottawa.



ÉTABLI PAR LE CENTRE CANADIEN DE CARTOGRAPHIE,  
RESSOURCES NATURELLES CANADA. RENSEIGNEMENTS À JOUR  
TELS QU'INDIQUÉS DANS LE DIAGRAMME, PUBLIÉE EN 1995.

CES CARTES SONT EN VENTE AU BUREAU DES CARTES DU  
CANADA, RESSOURCES NATURELLES CANADA, OTTAWA, OU  
CHEZ LE VENDEUR LE PLUS PRÈS.

© 1995, SA MAJESTÉ LA REINE DU CHEF DU CANADA,  
RESSOURCES NATURELLES CANADA.

CORRECTIONS PROVISOIRES 1993.

