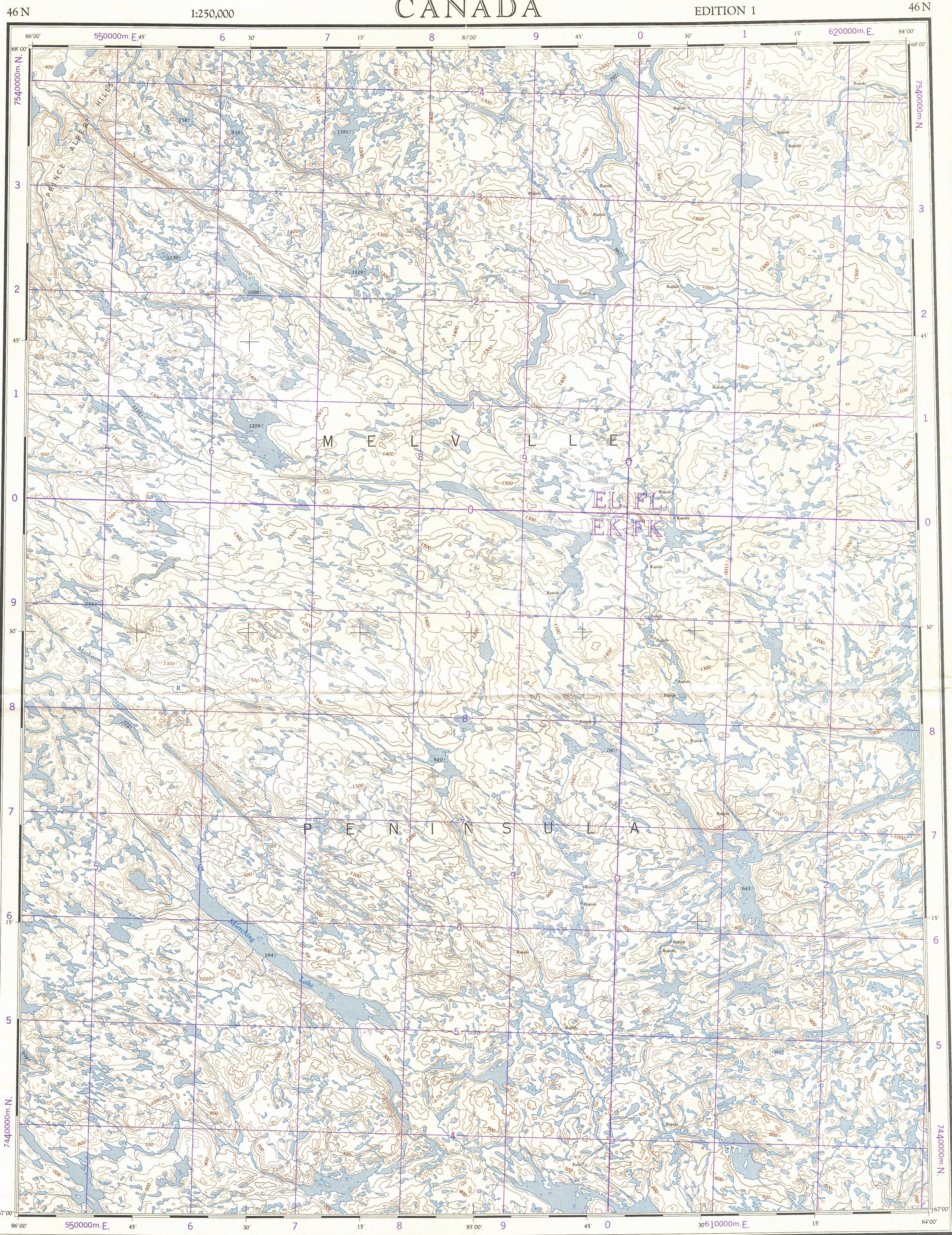
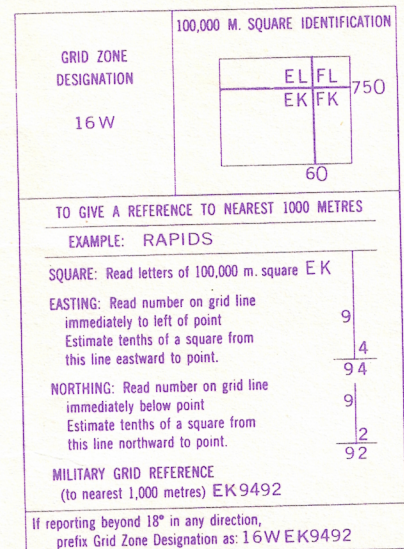


This document was produced
by scanning the original publication.
Ce document est le produit d'une
numérisation par balayage
de la publication originale.

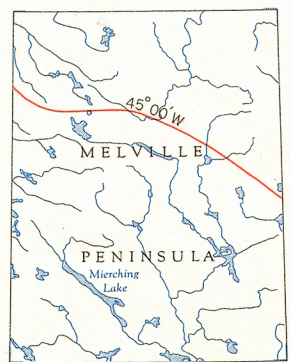


Refer to
this map as:
46 N
EDITION 1 ASE
SERIES A 501



TEN THOUSAND METRE
UNIVERSAL TRANSVERSE MERCATOR GRID
ZONE 16

THE DECLINATION OF THE COMPASS NEEDLE 1961
DECLINAISON MAGNETIQUE EN 1961



The declination of the compass needle is decreasing
21 minutes annually.
La déclinaison magnétique décroît de 21 minutes annuellement


Produced by the ARMY SURVEY ESTABLISHMENT
R.C.E. 1959-61. Aerial photograph 1956.

Préparé par le SERVICE TOPOGRAPHIQUE DE L'ARMÉE,
(G.R.C.) 1959-61. Photographie aérienne 1956.

MIERCHING LAKE

DISTRICT OF FRANKLIN
NORTHWEST TERRITORIES

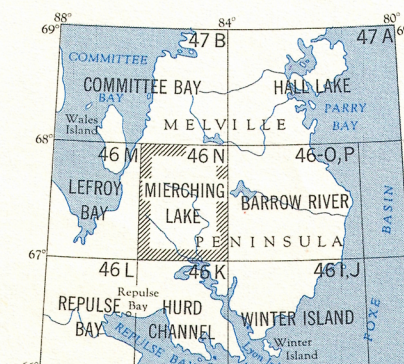
Scale 1:250,000 Échelle



Transverse Mercator Projection
North American Datum 1927
Contour Interval 100 feet
Elevations in feet above Mean Sea Level

Projection Transverse de Mercator
Réseau géodésique nord-américain utilisé 1927
Équidistance des courbes: 100 pieds
Élévations en pieds au-dessus du niveau moyen de la mer

- Roads: loose surface, all weather... de gravier toute saison... dry weather... moins de 2 voies... période sèche
- cart track, trail... chemin de terre, sentier
- Spot elevation: precise, approximate... Point coté: précis, approximatif... 950 - 950?
- Boundary monument... Borne frontalière
- Pingo... Buttes de terre
- Depression contours... Courbes de cuvette
- Cliff or low relief... Falaise ou relief peu accidenté
- Esker... Esker
- Building... Bâtiment
- Post office... Bureau de poste
- Church... Église
- School... École
- Astronomical monument... Repère astronomique
- R.C.M.P. Detachment... Poste de la G.R.C.
- Horizontal control point... Pointe géodésique
- Landing ground... Piste d'atterrissage
- Intermittent stream... Cours d'eau intermittent
- Intermittent lake... Lac intermittent
- Rapids; falls... Rapides; chute
- Marsh or swamp... Marais ou marécage
- String bogs... Marais en chaquet
- Icefield or Glacier, Champ de glace ou glacier
- Tundra Polygons... Sols polygonaux
- Tundra Ponds... Étang de toundra



MIERCHING LAKE
46 N
EDITION 1