

This document was produced
by scanning the original publication.
Ce document est le produit d'une
numérisation par balayage
de la publication originale.

45 J & 45-I (PART)

EDITION 2

Canada

ÉDITION 2

45 J & 45-I (PARTIE)

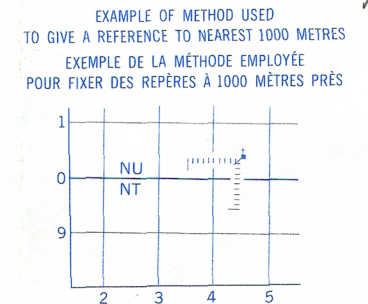
COATS ISLAND
45 J & 45-I (PART-PARTIE)
EDITION 2 ÉDITION

Military users,
refer to this map as:
Référence de cette carte
pour usage militaire:
SERIES A 501 SÉRIE
MAP 45 J & 45-I CARTE
EDITION 2 MCE ÉDITION



TEN THOUSAND METRE
UNIVERSAL TRANSVERSE MERCATOR GRID
ZONE 17
QUADRILLAGE UNIVERSEL TRANSVERSE DE MERCATOR
DE DIX MILLE MÈTRES

GRID ZONE DESIGNATION DÉSIGNATION DE LA ZONE DU QUADRILLAGE	100 000 m SQUARE IDENTIFICATION IDENTIFICATION DU CARRÉ DE 100 000 m				
17 V	<table><tr><td>LV</td><td>MV</td></tr><tr><td>LU</td><td>MU</td></tr></table>	LV	MV	LU	MU
LV	MV				
LU	MU				



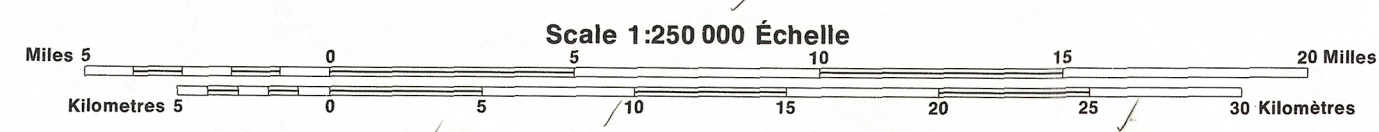
REFERENCE POINT CHURCH - EGLISE (as above) (ci-dessus)
SQUARE: Read letters of 100 000m square
CARRÉ: Lire les lettres du carré de 100 000m
EASTING: Read number on grid line
immediately to left of point.
ABSCISSE: Lire le chiffre de la ligne
du quadrillage immédiatement à gauche
du repère.
Estimate tenths of a square from
this line eastward to point.
Estimer le nombre de dixièmes du carré
entre cette ligne et le repère en direction est.
NORTHING: Read number on grid line
immediately below point.
ORDONNÉE: Lire le chiffre de la ligne
du quadrillage immédiatement en dessous
du repère.
Estimate tenths of a square from
this line northward to point.
Estimer le nombre de dixièmes du carré
entre cette ligne et le repère en direction nord.
GRID REFERENCE: NU4504
REFERENCE AU QUADRILLAGE: NU4504
If reporting beyond 18° in any direction, prefix Grid Zone
designation as 14VNU4504
Si vous faites connaître votre position à quelqu'un qui se
trouve à plus de 18° par rapport à la direction, indiquez
également la zone du quadrillage tel que 14VNU4504

TOPOGRAPHICAL SURVEY DIRECTORATE
SERVICE TOPOGRAPHIQUE
DATE 17-11-82
Q.C. APPROVES RELEASE
C.Q. APPROUVE

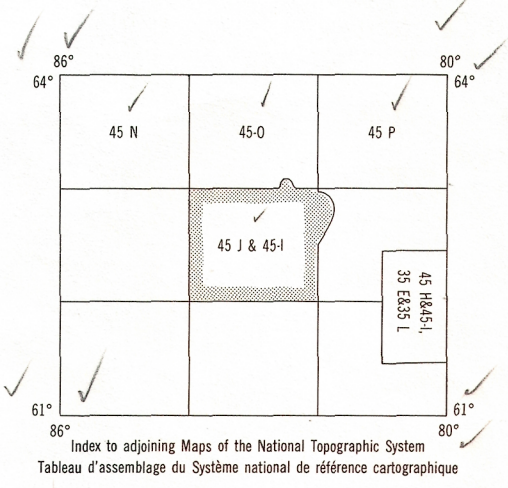
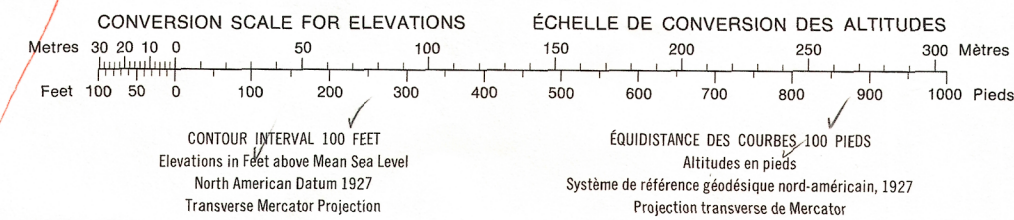
PRODUCED BY THE SURVEYS AND MAPPING BRANCH,
DEPARTMENT OF ENERGY, MINES AND RESOURCES.
INFORMATION CURRENT AS SHOWN IN DIAGRAM. PUBLISHED
IN 1982.
COPIES MAY BE OBTAINED FROM THE CANADA MAP OFFICE,
DEPARTMENT OF ENERGY, MINES AND RESOURCES, OTTAWA,
OR YOUR NEAREST MAP DEALER.
© 1982 HER MAJESTY THE QUEEN IN RIGHT OF CANADA,
DEPARTMENT OF ENERGY, MINES AND RESOURCES.

Information concerning bench marks and horizontal survey
measurements can be obtained from Geodetic Survey, Surveys
and Mapping Branch, Ottawa.

COATS ISLAND
DISTRICT OF KEEWATIN DISTRICT DE KEEWATIN
NORTHWEST TERRITORIES TERRITOIRES DU NORD-OUEST



THE MAGNETIC COMPASS MAY BE ERRATIC IN THIS AREA.
Magnetic declination 1980 varies from 24°0' westerly at centre
of west edge to 27°0' westerly at centre of east edge. Mean
annual change increasing 5'.
LA BOUSOLE SERA PEUT-ÊTRE INSTABLE DANS CETTE RÉGION.
En 1980, la déclinaison magnétique varie vers l'ouest de
24°0' au centre du bord ouest à 27°0' au centre du bord
est. La variation annuelle moyenne s'accroît de 5'.



COATS ISLAND
45 J & 45-I (PART-PARTIE)
EDITION 2 ÉDITION

Energy, Mines and
Resources Canada
Énergie, Mines et
Ressources Canada

1959 & 1961

This map was checked in 1982 and updated in all major features.
Cette carte a été vérifiée en 1982 et tous les éléments importants
ont été mis à jour.

45-J & 45-I