

Ce document est le produit d'une
numérisation par balayage
de la publication originale.

43-O

1:250,000

CANADA

EDITION 1

43-O

Refer to
this map as:
43-O
EDITION 1 ASE
SERIES A 501



GRID ZONE DESIGNATION	100,000 M. SQUARE IDENTIFICATION						
17U	<table><tr><td>LN MN</td><td>62</td></tr><tr><td>LM MM</td><td>61</td></tr><tr><td>LL ML</td><td>60</td></tr></table>	LN MN	62	LM MM	61	LL ML	60
LN MN	62						
LM MM	61						
LL ML	60						
TO GIVE A REFERENCE TO NEAREST 1000 METRES							
EXAMPLE: STREAM JUNCTION							
SQUARE: Read letters of 100,000 m. square	LM						
EASTING: Read number on grid line immediately to left of point	2						
Estimate tenths of a square from this line eastward to point	21						
NORTHING: Read number on grid line immediately below point	1						
Estimate tenths of a square from this line northward to point	18						
MILITARY GRID REFERENCE (to nearest 1,000 metres)	LM2118						
If reporting beyond 18° in any direction, prefix Grid Zone Designation as: 17ULM2118							

TEN THOUSAND METRE
UNIVERSAL TRANSVERSE MERCATOR
ZONE 17

TOPOGRAPHICAL SURVEY DIRECTORATE


SERVICE TOPOGRAPHIQUE

DATE 2.8.2.20

C.O. APPROVES RELEASE

0-34

RELIABILITY DIAGRAM - CROQUIS D'EXACTITUDE



A. Stereo compiled from aerial photographs taken in 1955-56.

A. Rédigé par stéréosélecteur d'après des photographies aériennes prises en 1955-56.

Compiled 1964, by the SURVEYS AND MAPPING BRANCH,
DEPARTMENT OF MINES AND TECHNICAL SURVEYS,
Field surveys 1961-62. Printed 1966.


Magnetic declination 1965 varies from 1°28' westerly at
centre of west edge to 1°20' westerly at centre of east
edge. Mean annual change 5.8' easterly.

Off-shore islands lie within the
District of Keewatin, N.W.T.

CAPE HENRIETTA MARIA

KENORA DISTRICT
ONTARIO

Scale 1:250,000 Échelle



Transverse Mercator Projection
North American Datum 1927
Contour Interval 100 feet
Elevations in feet above Mean Sea Level

Copies may be obtained from the Map Distribution Office,
Department of Mines and Technical Surveys, Ottawa.

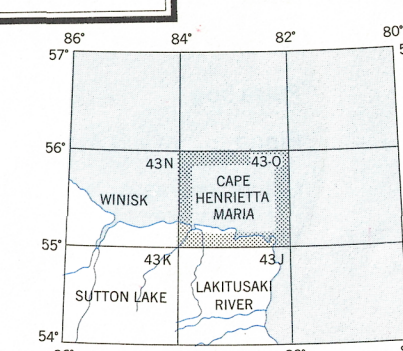
Projection Transverse de Mercator
Niveau de référence nord-américain, 1927
Équidistance des courbes: 100 pieds
Élévations en pieds au-dessus du niveau moyen de la mer

Ces cartes sont en vente au Bureau de distribution des cartes,
ministère des Mines et des Relevés techniques, Ottawa.

Rédigé en 1964, par la DIRECTION DES LEVÉS ET DE LA CARTOGRAPHIE,
MINISTÈRE DES MINES ET DES RELEVÉS TECHNIQUES. Levés sur le terrain
en 1961-62. Imprimé en 1966.

La déclinaison magnétique pour 1965 varie de 1°28' Ouest
au centre de la limite Ouest à 1°20' Ouest au centre de la
limite Est. Variation moyenne annuelle 5.8' Est.

Les îles du large font partie du
district de Keewatin (T.N.-O.).



Index to adjoining sheets of National
Topographic System
Tableau d'assemblage du Système
National de Référence Cartographique

CAPE HENRIETTA MARIA
43-O
EDITION 1