

Ce document est le produit d'une numérisation par balayage de la publication originale.
This document was produced by scanning the original publication.

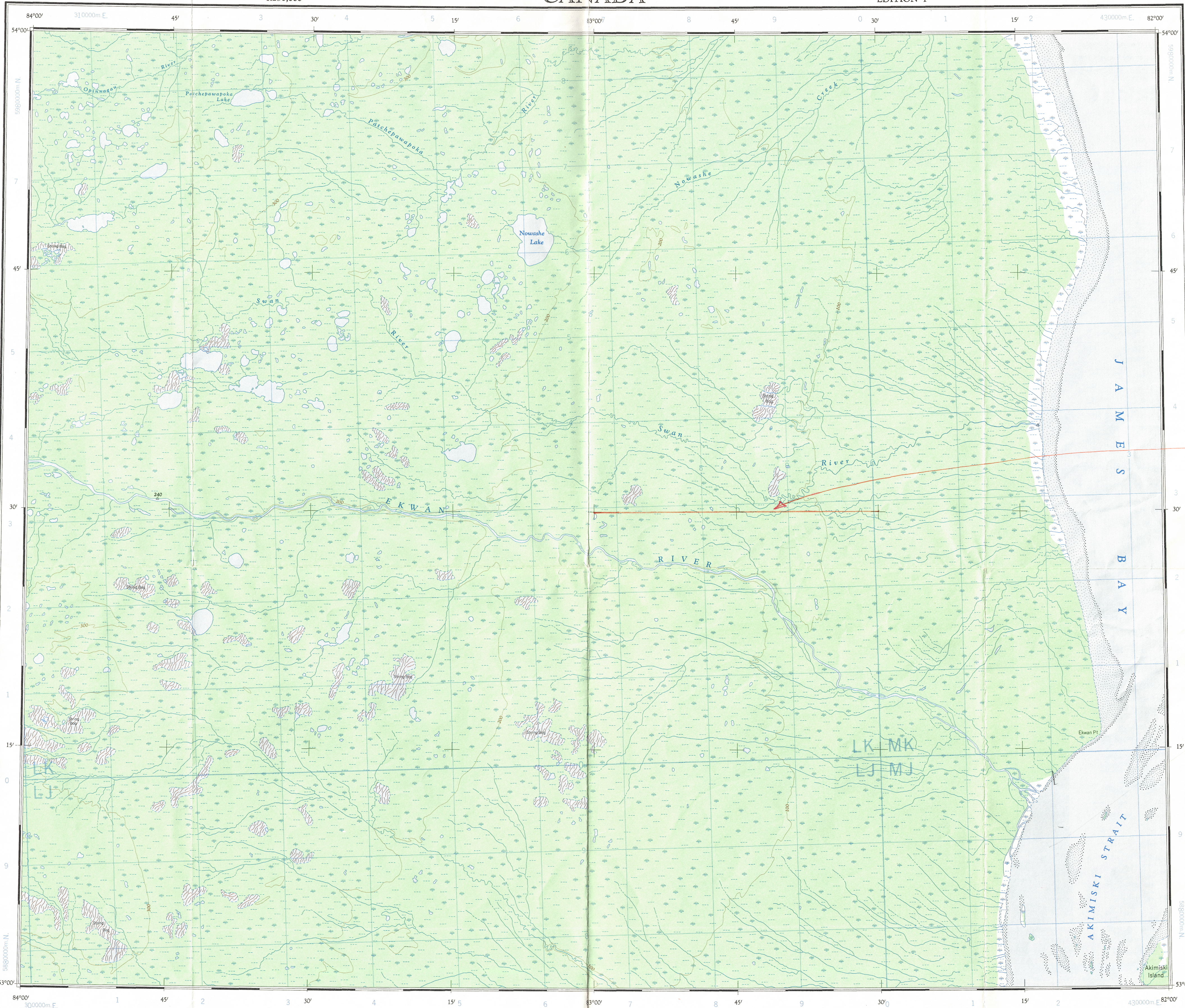
43 G

1:250,000

CANADA

EDITION 1

43 G



Refer to this map as: 43 G EDITION 1 ASE SERIES A 501

PLEASE TIE TO RANSAY REPAIRS FOR 14-07-87 MFD TO 43 G/7 TO 43 G/7 8-04-87

GRID ZONE DESIGNATION 17U
EXAMPLE:
SQUARE: Road letters of 100,000 m. square LK
EASTING: Road number on grid line immediately to left of point
Estimate tenths of a square from this line eastward to point.
NORTHING: Road number on grid line immediately below point
Estimate tenths of a square from this line northward to point.
MILITARY GRID REFERENCE (to nearest 1,000 metres) LK6338
If reporting beyond 18° in any direction, prefix Grid Zone Designation as: 17ULK6338


TEN THOUSAND METRE
UNIVERSAL TRANSVERSE MERCATOR GRID
ZONE 17

RELIABILITY DIAGRAM - CROQUIS D'EXACTITUDE
A. Stereo compiled from aerial photographs taken in 1954-55.
A. Révisé par stéréorestitution d'après des photographies aériennes prises en 1954-55.

Compiled, 1964, by the SURVEYS AND MAPPING BRANCH, DEPARTMENT OF MINES AND TECHNICAL SURVEYS. Field surveys 1961-62. Printed 1966.
Magnetic declination 1965 varies from 10°15' westerly at centre of west edge to 12°37' westerly at centre of east edge. Mean annual change 4.1' easterly.
Off shore islands lie within the District of Kenowat, N.W.T.

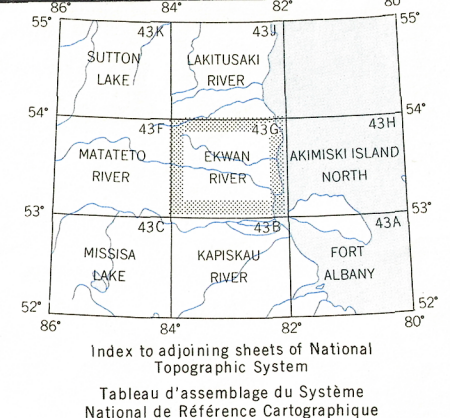
EKWON RIVER
KENORA DISTRICT
ONTARIO

Scale 1:250,000 Échelle



Transverse Mercator Projection
North American Datum 1927
Contour Interval 100 feet
Elevations in feet above Mean Sea Level
Projection Transverse de Mercator
Niveau de référence nord-américain, 1927
Équidistance des courbes: 100 pieds
Élévations en pieds au-dessus du niveau moyen de la mer
Ces cartes sont en vente au Bureau de distribution des cartes, ministère des Mines et des Relevés techniques, Ottawa.

Rédigé en 1964, par la DIRECTION DES LEVÉS ET DE LA CARTOGRAPHIE, MINISTÈRE DES MINES ET DES RELEVÉS TECHNIQUES. Levés sur le terrain en 1961-62. Imprimé en 1966.
La déclinaison magnétique pour 1965 varie de 10°15' Ouest au centre de la limite Ouest à 12°37' Ouest au centre de la limite Est. Variation moyenne annuelle 4.1' Est.
Les îles du large font partie du district de Kenowat (T.N.O.)



DATE 6 Dec 79
C.O. APPROVES RELEASE
C.O. APPROVE

Index to adjoining sheets of National Topographic System
Tableau d'assemblage du Système National de Référence Cartographique

EKWON RIVER
43 G
EDITION 1

REPRINT

43-G