

Ce document est le produit d'une numérisation par balayage de la publication originale.
This document was produced by scanning the original publication.

43 F

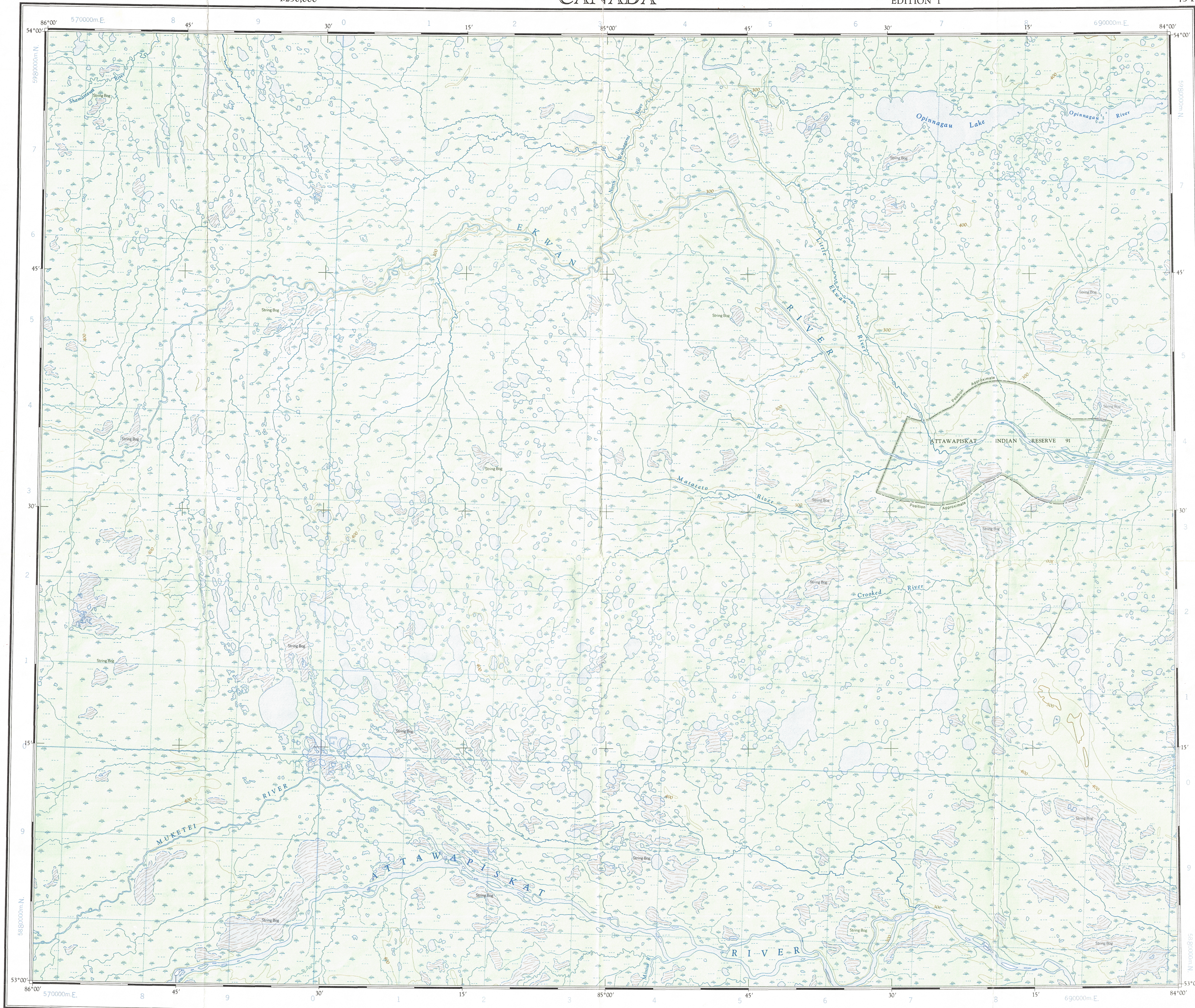
1:250,000

CANADA

EDITION 1

43 F


Refer to this map as: 43 F
EDITION 1 ASE
SERIES A 501



GRID ZONE DESIGNATION	
16U	
TO GIVE A REFERENCE TO NEAREST 1000 METRES	
EXAMPLE: STREAM JUNCTION	
SQUARE: Read letters of 100,000 m. square: FP	
EASTING: Read number on grid line immediately to left of point	
Estimate tenths of a square from this line eastward to point.	
NORTHING: Read number on grid line immediately below point	
Estimate tenths of a square from this line northward to point.	
MILITARY GRID REFERENCE (to nearest 1,000 metres)	FP1588
If reporting beyond 10° in any direction prefix Grid Zone Designation as: 16UFP1588	

TEN THOUSAND METRE
UNIVERSAL TRANSVERSE MERCATOR GRID
ZONE 16

RELIABILITY DIAGRAM - CROQUIS D'EXACTITUDE



A. Stereo compiled from aerial photographs taken in 1954.

A. Rédigé par stéréorestitution d'après des photographies aériennes prises en 1954.

Compiled, 1964, by the SURVEYS AND MAPPING BRANCH,
DEPARTMENT OF MINES AND TECHNICAL SURVEYS.
Field surveys 1961-62. Printed 1965.

Magnetic declination 1965 varies from 0°06' westerly at
centre of west edge to 10°15' westerly at centre of east
edge. Mean annual change 3.6 easterly.

La déclinaison magnétique pour 1965 varie de 0°06' Ouest
au centre de la limite Ouest à 10°15' Ouest au centre de la
limite Est. Variation moyenne annuelle 3.6 Est.

MATATETO RIVER

KENORA DISTRICT
ONTARIO

Scale 1:250,000 Échelle

Miles 5 10 15 20 25 30
Kilometres 5 10 15 20 25 30

Transverse Mercator Projection
North American Datum 1927
Contour Interval: 100 feet
Elevations in feet above Mean Sea Level

Projection Transverse de Mercator
Niveau de référence nord-américain, 1927
Équidistance des courbes: 100 pieds
Élévations en pieds au-dessus du niveau moyen de la mer

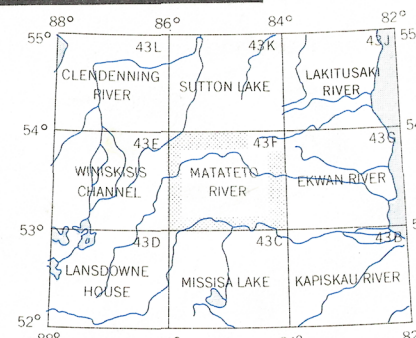
Copies may be obtained from the Map Distribution Office,
Department of Mines and Technical Surveys, Ottawa.

Ces cartes sont en vente au Bureau de distribution des cartes,
ministère des Mines et des Relevés techniques, Ottawa.

Rédigé en 1964, par la DIRECTION DES LEVÉS ET DE LA CARTOGRAPHIE,
MINISTÈRE DES MINES ET DES RELEVÉS TECHNIQUES. Levés sur le terrain
en 1961-62. Imprimé en 1965.

La déclinaison magnétique pour 1965 varie de 0°06' Ouest
au centre de la limite Ouest à 10°15' Ouest au centre de la
limite Est. Variation moyenne annuelle 3.6 Est.

TOPOGRAPHICAL SURVEY DIRECTORATE
SERVICE TOPOGRAPHIQUE
DATE 14-2-84
C.C. APPROVES RELEASE
C.O. APPROUVE



Index to adjoining sheets of National
Topographic System
Tableau d'assemblage du Système
National de Référence Cartographique

MATATETO RIVER
43 F
EDITION 1

REPRINT