

1972

1974

1973

This map was compared with satellite imagery obtained in 1990 and found to be up-to-date in all major features.

On a comparé cette carte aux images prises par satellite en 1990, nous avons constaté que toutes ses caractéristiques principales étaient à jour.

PRODUCED BY THE CANADA CENTRE FOR MAPPING, DEPARTMENT OF ENERGY, MINES AND RESOURCES. DÉPARTEMENT DE L'ÉNERGIE, DES MINES ET DES RESSOURCES. OBTAINED FROM 1:50 000 MAPS. INFORMATION CURRENT AS SHOWN IN DIAGRAM. PUBLISHED 1993.

COPIES MAY BE OBTAINED FROM THE CANADA MAP OFFICE, DEPARTMENT OF ENERGY, MINES AND RESOURCES, OTTAWA, OR YOUR NEAREST MAP DEALER.

© 1993, HER MAJESTY THE QUEEN IN RIGHT OF CANADA, DEPARTMENT OF ENERGY, MINES AND RESOURCES.

Information concerning bench marks and horizontal survey monuments can be obtained from Geodetic Survey, Canada Centre for Surveying, Ottawa.

Roads: de terre
cart track: sentier, percée ou portage
trail, cut line or portage: sentier, percée ou portage

FOR COMPLETE REFERENCE SEE REVERSE SIDE POUR UNE LISTE COMPLÈTE DES SIGNES, VOIR AU VERSO

GHOST RIVER ONTARIO



Magnetic declination 1993 varies from 9°41' westerly at centre of west edge to 11°53' westerly at centre of east edge. Mean annual change increasing 2.1'.

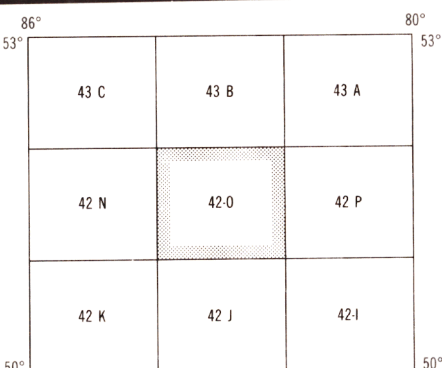

En 1993, la déclinaison magnétique varie de 9°41' vers l'ouest au centre du bord ouest à 11°53' vers l'ouest au centre du bord est. La variation annuelle moyenne s'accroît de 2.1'.

Pour tout renseignement concernant les repères de nivellement et les bornes géodésiques, prière de s'adresser à la Division des levés géodésiques, Centre canadien des levés, Ottawa.

ÉTABLI PAR LE CENTRE CANADIEN DE CARTOGRAPHIE, MINISTÈRE DE L'ÉNERGIE, DES MINES ET DES RESSOURCES. TRÉE DE CARTES À 1:50 000. RENSEIGNEMENTS À JOUR TELS QU'INDIQUÉS DANS LE DIAGRAMME. PUBLIÉE EN 1993.

CES CARTES SONT EN VENTE AU BUREAU DES CARTES DU CANADA, MINISTÈRE DE L'ÉNERGIE, DES MINES ET DES RESSOURCES, OTTAWA, OU CHEZ LE VENDEUR LE PLUS PRÈS.

© 1993, SA MAJESTÉ LA REINE DU CHEF DU CANADA, MINISTÈRE DE L'ÉNERGIE, DES MINES ET DES RESSOURCES.

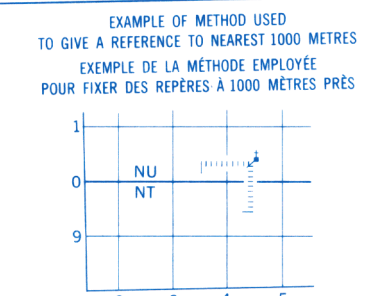
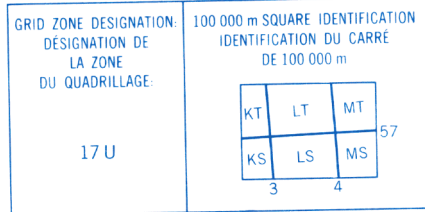


Index to adjoining Maps of the National Topographic System
Tableau d'assemblage du Système national de référence cartographique

Military users, refer to this map as: Réference de cette carte pour usage militaire:

SERIES A 501 SÉRIE 42-O
MAP 42-O CARTE
EDITION 2 MCE ÉDITION

TEN THOUSAND METRE
UNIVERSAL TRANSVERSE MERCATOR GRID
ZONE 17
QUADRILLAGE UNIVERSEL TRANSVERSE DE MERCATOR
DE DIX MILLE MÈTRES



REFERENCE POINT: CHURCH - ÉGLISE (as above) (ci-dessus) NU
POINT DE REPÈRE: CHURCH - ÉGLISE (as above) (ci-dessus) NU
SQUARE: Read letters of 100 000m square. CARRE: Lire les lettres du carré de 100 000m
EASTING: Read number on grid line immediately to left of point. OUEST: Lire le chiffre de la ligne du quadrillage immédiatement à gauche du repère.
ABSCISSA: Lire le chiffre de la ligne du quadrillage immédiatement à gauche du repère.
Estimate tenths of a square from this line eastward to point. Estimer le nombre de dixièmes du carré entre cette ligne et le repère en direction est: 4 5 6
NORTHING: Read number on grid line immediately below point. ORDONNÉE: Lire le chiffre de la ligne du quadrillage immédiatement en dessous du repère.
Estimate tenths of a square from this line northward to point. Estimer le nombre de dixièmes du carré entre cette ligne et le repère en direction nord: 4 5 6
GRID REFERENCE: REFERENCE AU QUADRILLAGE: NU4504
If reporting beyond 18° in any direction, prefix Grid Zone designation as: 14VNU4504
Si vous faites connaître votre position à quelqu'un qui se trouve à plus de 18° plus importe la direction, indiquez également la zone du quadrillage tel que: 14VNU4504