

This document was produced  
by scanning the original publication.  
Ce document est le produit d'une  
numérisation par balayage  
de la publication originale.

42-O

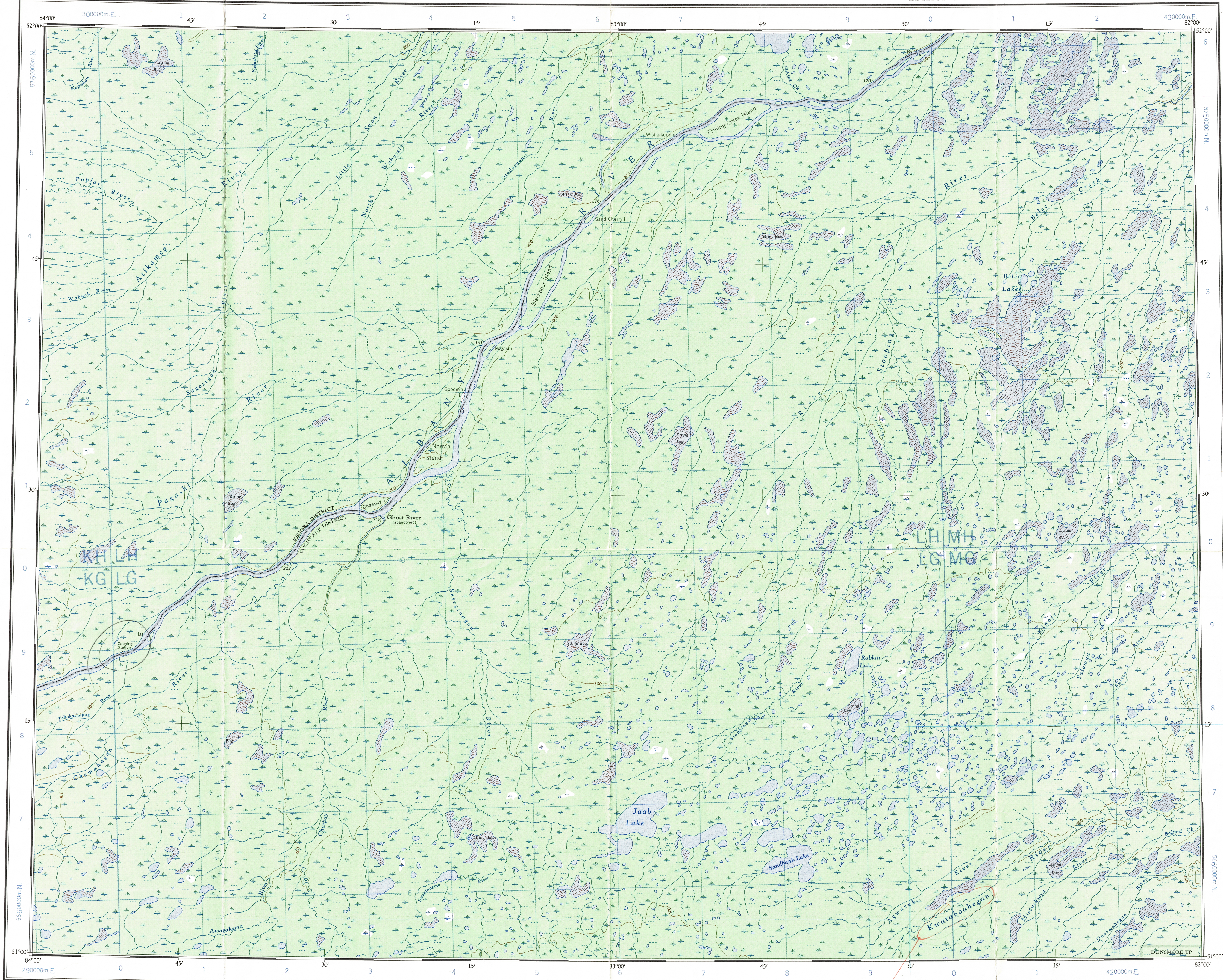
1:250,000

CANADA


EDITION 1

42-O

Refer to  
this map as:  
42-O  
EDITION 1 ASE  
SERIES A 501



RELIABILITY DIAGRAM - CROQUIS D'EXACTITUDE



A - Stereo-compiled from aerial photographs taken in 1954.  
A - Rédigé par stéréorestitution d'après des photographies aériennes  
prises en 1954.

Compiled, 1964, by the SURVEYS AND MAPPING BRANCH,  
DEPARTMENT OF MINES AND TECHNICAL SURVEYS.  
Field surveys 1956 and 1961. Printed 1965.  
Magnetic declination 1964 varies from 07°48' westerly at  
centre of west edge to 11°11' westerly at centre of east  
edge. Mean annual change 3.2' easterly.

Road, dry weather.....Route, temps sec.....  
Wagon or winter road. Chemin de terre ou d'hiver.....  
Trail or portage.....Sentier ou portage.....

GHOST RIVER  
ONTARIO

Scale 1:250,000 Échelle  
Miles 5 0 5 10 15  
Kilomètres 5 0 5 10 15

Transverse Mercator Projection  
North American Datum 1927  
Contour interval 100 feet  
Elevations in feet above Mean Sea Level

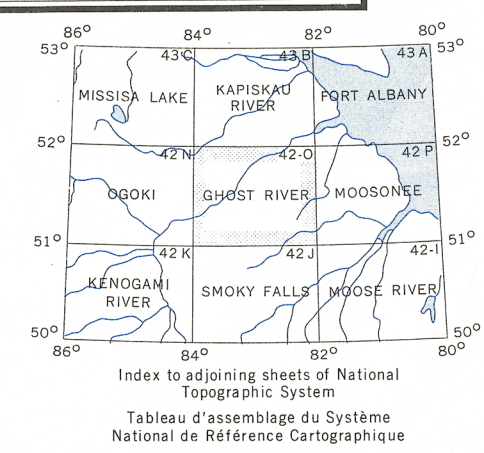
Projection Transverse de Mercator  
Niveau de référence nord-américain, 1927  
Équidistance des courbes: 100 pieds  
Élévations en pieds au-dessus du niveau moyen de la mer

Copies may be obtained from the Map Distribution Office,  
Department of Mines and Technical Surveys, Ottawa.

Ces cartes sont en vente au Bureau de distribution des cartes,  
ministère des Mines et des Relevés techniques, Ottawa.

Rédigé en 1964, par la DIRECTION DES LÈVES ET DE LA  
CARTOGRAPHIE, MINISTÈRE DES MINES ET DES RELEVÉS  
TECHNIQUES. Levés sur le terrain en 1956 et 1961.  
Imprimé en 1965.  
La déclinaison magnétique pour 1964 varie de 07°48' Ouest  
au centre de la limite Ouest à 11°11' Ouest au centre de la  
limite Est. Variation moyenne annuelle 3.2' Est.

TOPOGRAFICAL SURVEY DISTRICT  
C.O. APPROVED  
C.O. APPROVED  
16 Nov 78



Index to adjoining sheets of National  
Topographic System  
Tableau d'assemblage du Système  
National de Référence Cartographique

TEN THOUSAND METRE  
UNIVERSAL TRANSVERSE MERCATOR GRID  
ZONE 17

GHOST RIVER  
42-O  
EDITION 1

Reprints.