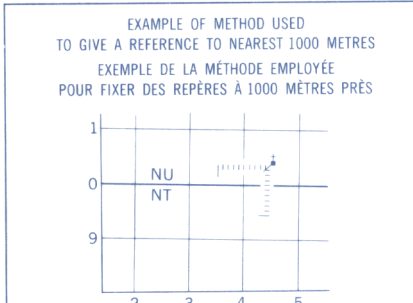


Military users,  
refer to this map as:  
Référence de cette carte  
pour usage militaire:

SERIES	A 501	SÉRIE
MAP	42 H	CARTE
EDITION	3 MCE	EDITION

TEN THOUSAND METRE  
UNIVERSAL TRANSVERSE MERCATOR GRID  
ZONE 17  
QUADRILLAGE UNIVERSEL TRANSVERSE DE MERCATOR  
DE DIX MILLE METRES

GRID ZONE DESIGNATION DESIGNATION DE LA ZONE DU QUADRILLAGE	100 000 m SQUARE IDENTIFICATION IDENTIFICATION DU CARRÉ DE 100 000 m <sup>2</sup>						
17 U	<table><tr><td>MF</td><td>NF</td></tr><tr><td>ME</td><td>NE</td></tr><tr><td>5</td><td>5</td></tr></table>	MF	NF	ME	NE	5	5
MF	NF						
ME	NE						
5	5						



REFERENCE POINT CHURCH - ÉGLISE (as above) (ci-dessus)

POINT DE REPÈRE

SQUARE: Read letters of 100 000m square  
CARRÉ: Lire les lettres du carré de 100 000m

EASTING: Read number on grid line  
immediately to left of point  
ABSCISSE: Noter le chiffre de la ligne  
du quadrillage immédiatement à gauche  
du repère.

Estimate tenths of a square from  
this line eastward to point  
Estimer le nombre de dixièmes du carré  
entre cette ligne et le repère en direction est

NORTHING: Read number on grid line  
immediately below point  
ORDONNÉE: Noter le chiffre de la ligne  
du quadrillage immédiatement en dessous  
du repère.

Estimate tenths of a square from  
this line northward to point  
Estimer le nombre de dixièmes du carré  
entre cette ligne et le repère en direction nord

GRID REFERENCE: NU4504  
REFERENCE AU QUADRILLAGE: NU4504

1984

1987

1984

Updated for features visible on 1989 satellite imagery.  
Mise à jour pour illustrer les éléments cartographiques visibles  
sur les images satellite de 1989.

PRODUCED BY THE CANADA CENTRE FOR MAPPING,  
DEPARTMENT OF ENERGY, MINES AND RESOURCES  
UPDATED FROM LARGE SCALE MAPS, INFORMATION CURRENT  
AS SHOWN IN DIAGRAM, PUBLISHED IN 1992.

COPIES MAY BE OBTAINED FROM THE CANADA MAP OFFICE,  
DEPARTMENT OF ENERGY, MINES AND RESOURCES, OTTAWA,  
OR YOUR NEAREST MAP DEALER.


© 1992, HER MAJESTY THE QUEEN IN RIGHT OF CANADA,  
DEPARTMENT OF ENERGY, MINES AND RESOURCES.

Information concerning bench marks and horizontal survey  
monuments can be obtained from Geodetic Survey, Canada  
Centre for Surveying, Ottawa.

# COCHRANE

COCHRANE DISTRICT  
ONTARIO

Scale 1:250 000 Échelle



Magnetic declination 1992 varies from 10°38' westerly at centre  
of the grid to 12°38' westerly at centre of east edge. Mean  
annual change increasing 2.2°.

En 1992, la déclinaison magnétique varie de 10°38' vers l'ouest au  
centre du bord ouest à 12°38' vers l'ouest au centre du bord est.  
La variation annuelle moyenne s'accroît de 2.2°.

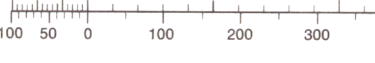
Pour tout renseignement concernant les règles de nivellement  
et les bornes géodésiques, prière de s'adresser à la Division  
des levés géodésiques, Centre canadien des levés, Ottawa.

ÉTABLI PAR LE CENTRE CANADIEN DE CARTOGRAPHIE,  
MINISTÈRE DE L'ÉNERGIE, DES MINES ET DES RESSOURCES.  
MISE À JOUR À L'AIDE DE CARTES À GRANDE ÉCHELLE, REN-  
SEIGNEMENTS À JOUR TELS QU'INDIQUÉS DANS LE DIAGRAMME  
PUBLIÉ EN 1992.

CES CARTES SONT EN VENTE AU BUREAU DES CARTES DU  
CANADA, MINISTÈRE DE L'ÉNERGIE, DES MINES ET DES RE-  
SSOURCES, OTTAWA, OU CHEZ LE VENDEUR LE PLUS PRÈS.

© 1992, SA MAJESTÉ LA REINE DU CHEF DU CANADA,  
MINISTÈRE DE L'ÉNERGIE, DES MINES ET DES RESSOURCES.

CONVERSION SCALE FOR ELEVATIONS



ÉCHELLE DE CONVERSION DES ALTITUDES

