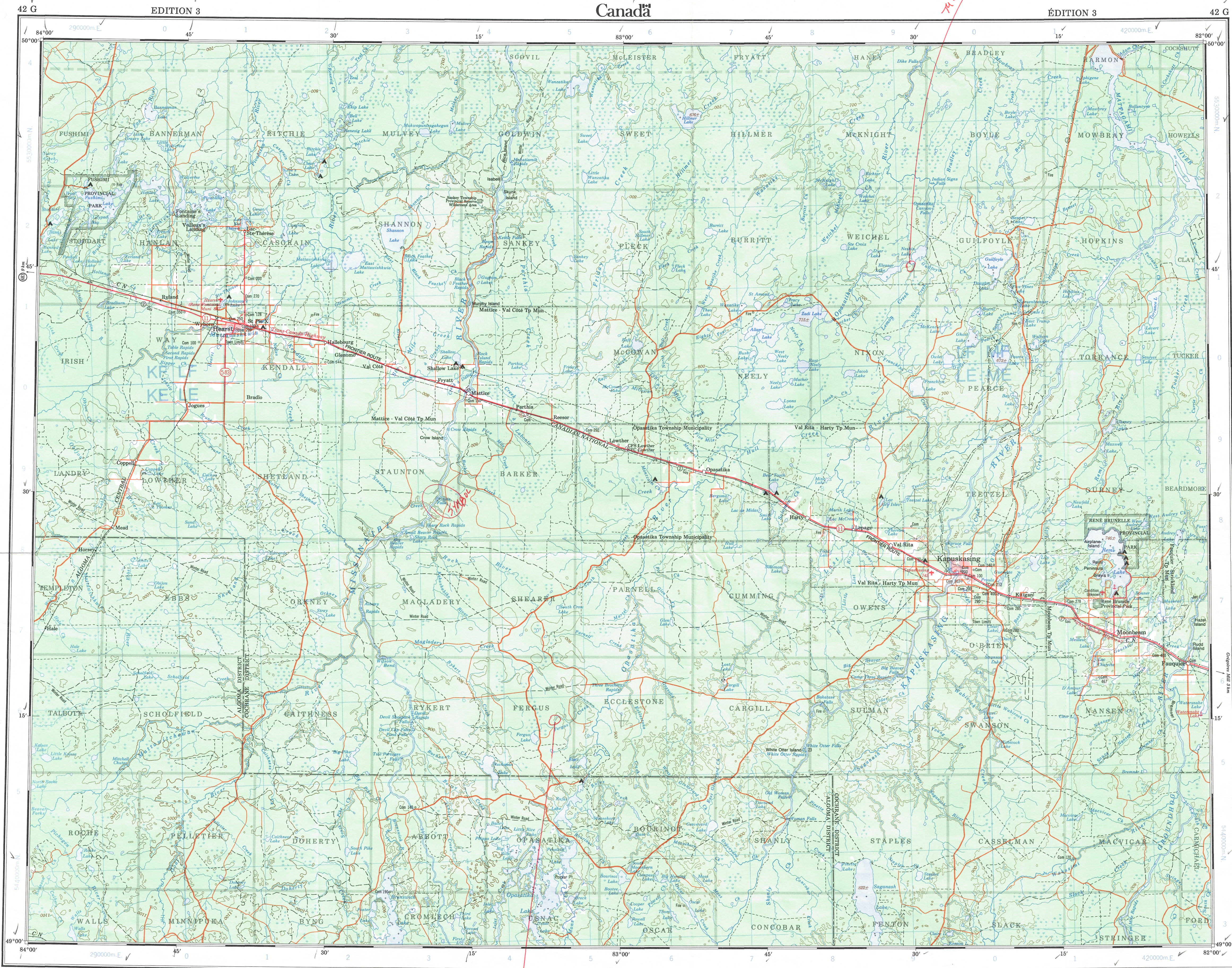


This document is the product of a reproduction of the original publication.
Ce document est le produit d'une reproduction par balayage de la publication originale.

Canada

ÉDITION 3

KAPUSKASING
42 G
ÉDITION 3 ÉDITION



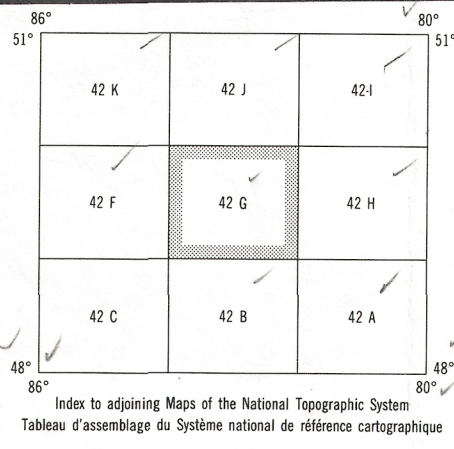
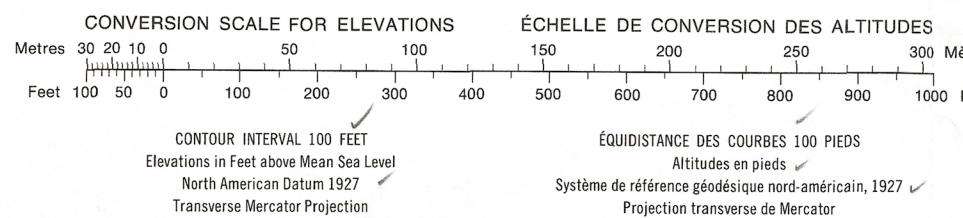

PRODUCED BY THE CANADA CENTRE FOR MAPPING (OTTAWA),
DEPARTMENT OF ENERGY, MINES AND RESOURCES,
DERIVED FROM 1:50 000 MAPS. INFORMATION CURRENT AS
SHOWN IN DIAGRAM. PUBLISHED IN 1988.
COPIES MAY BE OBTAINED FROM THE CANADA MAP OFFICE,
DEPARTMENT OF ENERGY, MINES AND RESOURCES, OTTAWA,
OR YOUR NEAREST MAP DEALER.
© 1988, HER MAJESTY THE QUEEN IN RIGHT OF CANADA,
DEPARTMENT OF ENERGY, MINES AND RESOURCES

Information concerning bench marks and horizontal survey
monuments can be obtained from Geodetic Survey, Canada
Centre for Surveying, Ottawa.

Pour tout renseignement concernant les repères et les bornes
altimétriques, s'adresser aux Levés géodésiques, Centre
canadien des levés, Ottawa.

ÉTABLI PAR LE CENTRE CANADIEN DE CARTOGRAPHIE (OTTAWA),
MINISTÈRE DE L'ÉNERGIE, DES MINES ET DES RESSOURCES,
TIRÉ DE CARTES À 1:50 000. RENSEIGNEMENTS À JOUR TELS
QU'INDIQUÉS DANS LE DIAGRAMME. PUBLIÉE EN 1988.
CES CARTES SONT EN VENTE AU BUREAU DES CARTES DU
CANADA, MINISTÈRE DE L'ÉNERGIE, DES MINES ET DES RESSOURCES,
OTTAWA, OU CHEZ LE VENDEUR LE PLUS PRÈS.
© 1988, SA MAJESTÉ LA REINE DU CHEF DU CANADA,
MINISTÈRE DE L'ÉNERGIE, DES MINES ET DES RESSOURCES.

KAPUSKASING
ONTARIO



TOPOGRAPHICAL SURVEY DIRECTORATE
SERVICE TOPOGRAPHIQUE
DATE 12-10-88
C.C. APPROVES RELEASE
C.C. APPROUVE

KAPUSKASING
42 G
ÉDITION 3 ÉDITION
Energy, Mines and Resources Canada
Énergie, Mines et Ressources Canada