

This document was produced
by scanning the original publication.
Ce document est le produit d'une
numérisation par balayage
de la publication originale.



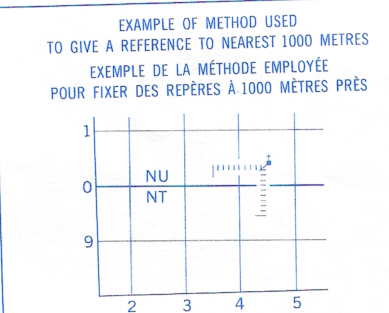
Military users,
refer to this map as:
Référence de cette carte
pour usage militaire:

SERIES A 501
MAP 38 C
EDITION 2 MCE

SERIE
CARTE
EDITION

TEN THOUSAND METRE
UNIVERSAL TRANSVERSE MERCATOR GRID
ZONE 17-18
QUADRILLAGE UNIVERSAL TRANSVERSE DE MERCATOR
DE DIX MILLE METRES

GRID ZONE DESIGNATION DESIGNATION DE LA ZONE DU QUADRILLAGE	100 000 m SQUARE IDENTIFICATION IDENTIFICATION DU CARRE DE 100 000 m				
17 X 18 X	<table><tr><td>NN</td><td>VT</td></tr><tr><td>NM</td><td>VS</td></tr></table>	NN	VT	NM	VS
NN	VT				
NM	VS				



REFERENCE POINT
POINT DE REPÈRE

CHURCH - EGLISE (as above)
(ci-dessus)

SQUARE: Read letters of 100 000m square
CARRÉ: Lire les lettres du carré de 100 000m

EASTING: Read number on grid line
immediately to left of point:
ABSCISSE: Lire le chiffre de la ligne
du quadrillage immédiatement à gauche
du repère:
Estimate tenths of a square from
this line eastward to point:
Estimer le nombre de dixièmes du carré
entre cette ligne et le repère en direction est:

NORTHING: Read number on grid line
immediately below point:
ORDONNÉE: Lire le chiffre de la ligne
du quadrillage immédiatement en dessous
du repère:
Estimate tenths of a square from
this line northward to point:
Estimer le nombre de dixièmes du carré
entre cette ligne et le repère en direction nord:

GRID REFERENCE:
RÉFÉRENCE AU QUADRILLAGE:

NU4504

If reporting beyond 18° in any direction, prefix Grid Zone
designation as: 14-VN/NU4504
Si vous faites connaître votre position à quelqu'un qui se
trouve à plus de 18°; préfixez la direction, indiquez
également la zone du quadrillage tel que: 14-VN/NU4504

TOPOGRAPHICAL SURVEY DIRECTORATE
SERVICE TOPOGRAPHIQUE
DATE 14-10-86
C.O. APPROVES RELEASE
C.O. APPROUVE

BYLOT ISLAND
38 C
EDITION 2 EDITION

Energy, Mines and
Resources Canada
Énergie, Mines et
Ressources Canada


PRODUCED BY THE SURVEYS AND MAPPING BRANCH,
DEPARTMENT OF ENERGY, MINES AND RESOURCES
INFORMATION CURRENT AS SHOWN IN DIAGRAM, PUBLISHED IN 1986.
COPIES MAY BE OBTAINED FROM THE CANADA MAP OFFICE,
DEPARTMENT OF ENERGY, MINES AND RESOURCES, OTTAWA,
OR YOUR NEAREST MAP DEALER.
© 1986 HER MAJESTY THE QUEEN IN RIGHT OF CANADA,
DEPARTMENT OF ENERGY, MINES AND RESOURCES.

Information concerning bench marks and horizontal survey
measurements can be obtained from Geodetic Survey, Surveys
and Mapping Branch, Ottawa.

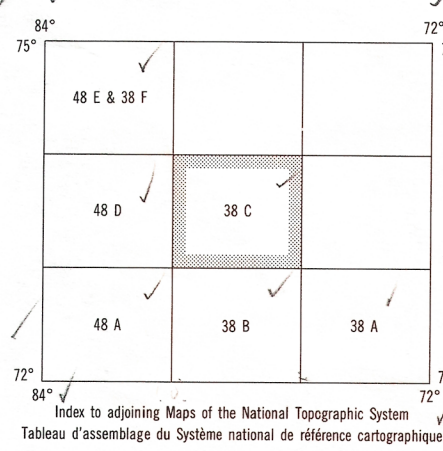
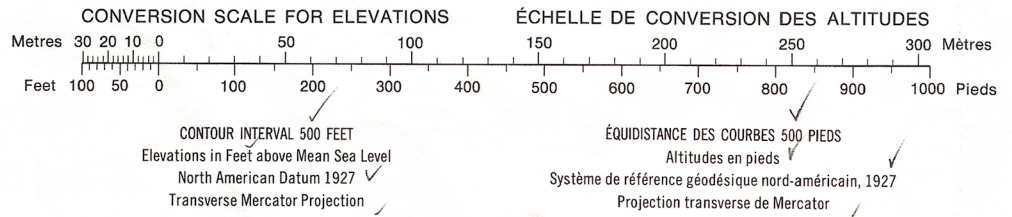
Pour tout renseignement concernant les repères et bornes
altimétriques, s'adresser aux levés géodésiques, Direction
des levés et de la cartographie, Ottawa.

ÉTABLIE PAR LA DIRECTION DES LEVÉS ET DE LA CARTOGRAPHIE,
MINISTÈRE DE L'ÉNERGIE, DES MINES ET DES RESSOURCES,
RÉVISIONNEMENTS À JOUR TELS QU'INDIQUÉS AU DIAGRAMME,
PUBLIÉE EN 1986.
CES CARTES SONT EN VENTE AU BUREAU DES CARTES DU
CANADA, MINISTÈRE DE L'ÉNERGIE, DES MINES ET DES RES-
SOURCES, OTTAWA, OU CHEZ LE VENDEUR LE PLUS PRÈS.
© 1986 SA MAJESTÉ LA REINE DU CHEF DU CANADA,
MINISTÈRE DE L'ÉNERGIE, DES MINES ET DES RESSOURCES.

BYLOT ISLAND
DISTRICT OF FRANKLIN DISTRICT DE FRANKLIN
NORTHWEST TERRITORIES TERRITOIRES DU NORD-OUEST



THE MAGNETIC COMPASS MAY BE ERRATIC IN THIS AREA.
Magnetic declination 1980 varies from 67°00' westerly at centre
of west edge to 66°22' westerly at centre of east edge. Mean
annual change decreasing 4.17.
LA ROUSSELE SERA PEUT-ÊTRE INSTABLE DANS CETTE RÉGION.
En 1980, la déclinaison magnétique varie vers l'ouest de
67°00' au centre du bord ouest à 66°22' au centre du bord
est. La variation annuelle moyenne décroît de 4,17.



1958
This map was checked in 1982 and updated in all major features.
Cette carte a été vérifiée en 1982 et tous les éléments importants
ont été mis à jour.