

Ce document est le produit d'une numérisation par balayage de la publication originale.
This document was produced by scanning the original publication.

37C

1:250,000

CANADA


EDITION 2

37C

Refer to this map as:
Référence de la carte:
SÉRIE A 501
MAP 37 C
ÉDITION 2 MCE
SÉRIE CARTE
ÉDITION



RELIABILITY DIAGRAM - CROQUIS D'EXACTITUDE



A - Stereo compiled from aerial photographs taken in 1958-1961.
A - Stéréo compilé par stéréorestitution d'après des photographies aériennes prises en 1958-1961.

Compiled, 1965, by the SURVEYS AND MAPPING BRANCH,
DEPARTMENT OF ENERGY, MINES AND RESOURCES,
Printed 1968.
The daily change of the North Magnetic Pole causes the magnetic
compass to be very erratic in this area.

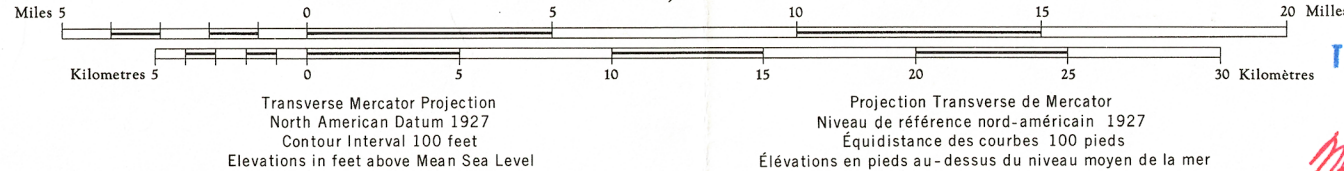
For complete reference see reverse side.
Magnetic declination 1960 varies from 51°50' westerly at
centre of west edge to 52°58' westerly at centre of east
edge. Mean annual change decreasing 1'.
Copies may be obtained from the Canada Map Office,
Department of Energy, Mines and Resources, Ottawa,
or your nearest map dealer.
© 1980, Her Majesty the Queen in Right of Canada,
Department of Energy, Mines and Resources.

Interim corrections 1980

KOCH ISLAND

DISTRICT OF FRANKLIN
NORTHWEST TERRITORIES

Scale 1:250,000 Échelle



Corrections provisoires 1980

Révisé en 1965, par la DIRECTION DES LÈVÉS ET DE LA CARTOGRAPHIE,
MINISTÈRE DE L'ÉNERGIE, DES MINES ET DES RESSOURCES,
Imprimé en 1968.
La variation diurne du pôle Nord magnétique affaiblit le compas
magnétique dans cette région.

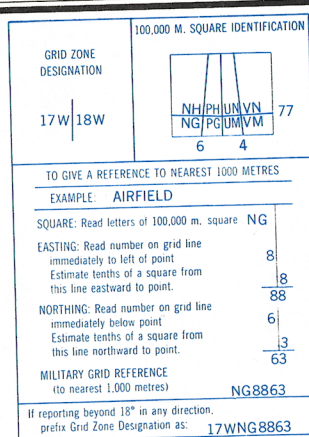
Pour une liste complète des signes, voir au verso.
La déclinaison magnétique pour 1960 varie de 51°50'
ouest au centre de la limite ouest à 52°58' ouest au centre
de la limite est. Variation moyenne annuelle décroissante 1'.
Ces cartes sont en vente au Bureau des Cartes du Canada,
ministère de l'Énergie, des Mines et des Ressources, Ottawa,
ou chez le vendeur le plus près.
© 1980, Sa Majesté La Reine du Chef du Canada,
ministère de l'Énergie, des Mines et des Ressources.

TOPOGRAPHICAL SURVEY DIRECTIONS
SERVICE TOPOGRAPHIQUE

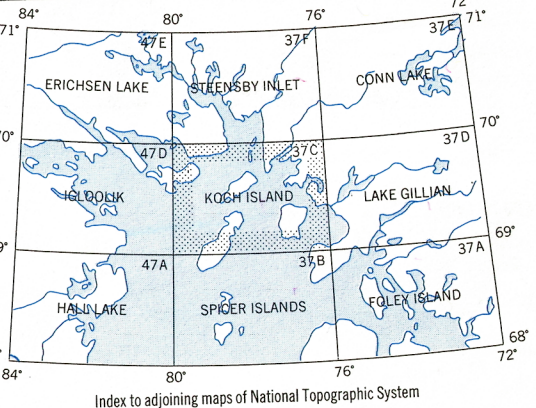
DATE 14-10-83

Q.C. APPROVES RELEASE

C.Q. APPROUVE



TEN THOUSAND METRE
UNIVERSAL TRANSVERSE MERCATOR GRID
ZONE 17-18



Index to adjoining maps of National Topographic System
Tableau d'assemblage du Système national de référence cartographique

KOCH ISLAND
37C
EDITION 2

REPRINT