

This document was produced  
by scanning the original publication.  
Ce document est le produit d'une  
numérisation par balayage  
de la publication originale.

37 B

1:250,000

CANADA


EDITION 1

Refer to  
this map as:  
37 B  
EDITION 1 ASE  
SERIES A 501

37 B



RELIABILITY DIAGRAM - CROQUIS D'EXACTITUDE



A - Stereo compiled, photogrammetric, from aerial photographs  
taken in 1958-60.  
A - Révisé par stéréorestitution, photogrammétrie d'après  
des photographies aériennes prises en 1958-60.


Compiled, 1965, by the SURVEYS AND MAPPING BRANCH,  
DEPARTMENT OF MINES AND TECHNICAL SURVEYS.  
Printed, 1966.

The daily change of the North Magnetic Pole causes the magnetic  
compass to be very erratic in this area. Magnetic declination 1965  
varies from 5°30' westerly at centre of west edge to 5°44'  
westerly at centre of east edge.

## SPICER ISLANDS

DISTRICT OF FRANKLIN  
NORTHWEST TERRITORIES

Scale 1:250,000 Échelle



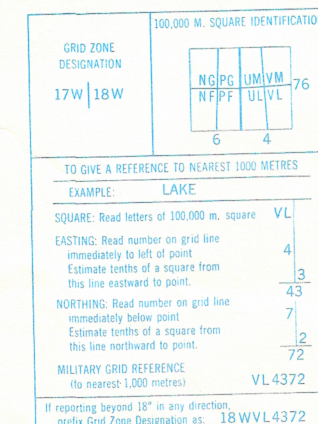
Transverse Mercator Projection  
North American Datum 1927  
Contour Interval 100 feet  
Elevations in feet above Mean Sea Level

Copies may be obtained from the Map Distribution Office,  
Department of Mines and Technical Surveys, Ottawa.

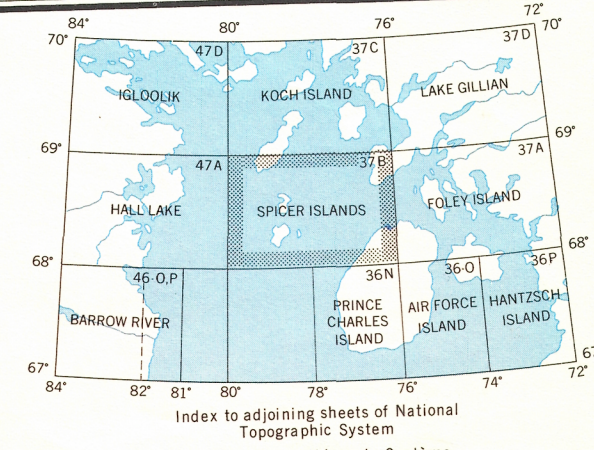
Projection Transverse de Mercator  
Niveau de référence nord-américain, 1927  
Équidistance des courbes: 100 pieds  
Élévations en pieds au-dessus du niveau moyen de la mer

Ces cartes sont en vente au Bureau de distribution des cartes,  
ministère des Mines et des Relevés techniques, Ottawa.

Rédigé en 1965, par la DIRECTION DES LEVÉS ET DE LA CARTOGRAPHIE,  
MINISTÈRE DES MINES ET DES RELEVÉS TECHNIQUES. Imprimé en 1966.  
La variation diurne du pôle Nord magnétique afflige le compas  
magnétique dans cette région. La déclinaison magnétique pour  
1965 varie de 5°30' Ouest au centre de la limite Ouest à 5°44'  
Ouest au centre de la limite Est.



TEN THOUSAND METRE  
UNIVERSAL TRANSVERSE MERCATOR GRID  
ZONES 17-18



Index to adjoining sheets of National  
Topographic System  
Tableau d'assemblage du Système  
National de Référence Cartographique

SPICER ISLANDS  
37 B  
EDITION 1