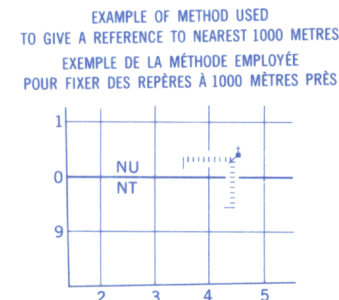


Military users, refer to this map as: Référence de cette carte pour usage militaire:	SERIES	A 501	SÉRIE
	MAP	36 N	CARTE
	EDITION	2MCE	ÉDITION

TEN THOUSAND METRE
UNIVERSAL TRANSVERSE MERCATOR GRID
ZONE 18
QUADRILLAGE DE DIX MILLE MÈTRES
TRANSVERSE UNIVERSEL DE MERCATOR

GRID ZONE DESIGNATION DESIGNATION DE LA ZONE DU QUADRILLAGE:	100 000 m SQUARE IDENTIFICATION IDENTIFICATION DU CARRÉ DE 100 000 m						
18W	<table><tr><td>UL</td><td>VL</td></tr><tr><td>UK</td><td>VK</td></tr><tr><td colspan="2">4</td></tr></table> 75	UL	VL	UK	VK	4	
UL	VL						
UK	VK						
4							



REFERENCE POINT POINT DE REPÈRE	CHURCH-ÉGLISE (as above) (ci-dessus)
SQUARE: Read letters of 100 000m square CARRÉ: Lire les lettres du carré de 100 000m	NU
EASTING: Read number on grid line immediately to left of point. ABSCISSE: Noter le chiffre de la ligne du quadrillage immédiatement à gauche du repère.	4
Estimate tenths of a square from this line eastward to point. Estimer le nombre de dixièmes du carré entre cette ligne et le repère en direction est:	$\frac{5}{45}$
NORTHING: Read number on grid line immediately below point. ORDONNÉE: Noter le chiffre de la ligne du quadrillage immédiatement en dessous du repère.	0
Estimate tenths of a square from this line northward to point. Estimer le nombre de dixièmes du carré entre cette ligne et le repère en direction nord:	$\frac{4}{04}$
GRID REFERENCE: RÉFÉRENCE AU QUADRILLAGE:	NU4504
If reporting beyond 18° in any direction, prefix Grid Zone designation as: 14VNU4504. Si vous faites connaître votre position à quelqu'un qui se trouve à plus de 18°, peu importe la direction, indiquez également la zone du quadrillage tel que: 14VNU4504	

Produced by the SURVEYS AND MAPPING BRANCH,
DEPARTMENT OF ENERGY, MINES AND RESOURCES.
Information current as shown in diagram. Published in 1984.

Copies may be obtained from the Canada Map Office,
Department of Energy, Mines and Resources, Ottawa,
or your nearest map dealer.

© 1984, Her Majesty the Queen in Right of Canada.
Department of Energy, Mines and Resources.

This map was checked in 1982 and found
to be up to date in all major features.

PRINCE CHARLES ISLAND

DISTRICT OF FRANKLIN DISTRICT DE FRANKLIN
NORTHWEST TERRITORIES TERRITOIRES DU NORD-OUEST



Magnetic declination 1984 varies from 44°26' westerly at
centre of west edge to 45°02' westerly at centre of east
edge. Mean annual change decreasing 26.8".
The magnetic compass may
be erratic in this area.



En 1984, la déclinaison magnétique varie vers l'ouest de
44°26' au centre du bord ouest à 45°02' au centre du
bord est. La variation annuelle moyenne décroît de 26,8".
La boussole sera peut-être instable
dans cette région.

Cette carte a été vérifiée en 1982 et nous avons constaté
que toutes ses caractéristiques principales étaient à jour.

Établie par la DIRECTION DES LÈVÉS ET DE LA CARTOGRAPHIE,
MINISTÈRE DE L'ÉNERGIE, DES MINES ET DES RESSOURCES.
Renseignements à jour tels qu'indiqués au diagramme. Publiée en 1984.

Ces cartes sont en vente au Bureau des Cartes du Canada,
ministère de l'Énergie, des Mines et des Ressources, Ottawa,
ou chez le vendeur le plus près.

© 1984, Sa Majesté La Reine du Chef du Canada.
Ministère de l'Énergie, des Mines et des Ressources.



PRINCE CHARLES ISLAND
36 N
EDITION 2 ÉDITION