

Ce document est le produit d'une  
numérisation par balayage  
de la publication originale.

36B

1:250,000

CANADA

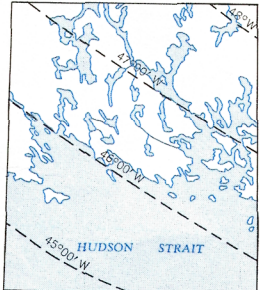
EDITION 1 (1980)

36B

Refer to  
this map as:  
36B  
EDITION 1 ASE  
SERIES A 501



THE DECLINATION OF THE COMPASS NEEDLE 1963  
DECLINAISON MAGNÉTIQUE EN 1963



The declination of the compass needle is decreasing  
12.8 minutes annually.  
La déclinaison magnétique décroît de 12.8 minutes annuellement.

Copies may be obtained from the Canada Map Office,  
Department of Energy, Mines and Resources, Ottawa,  
or your nearest map dealer.

© 1980. Her Majesty the Queen in Right of Canada  
Department of Energy, Mines and Resources.

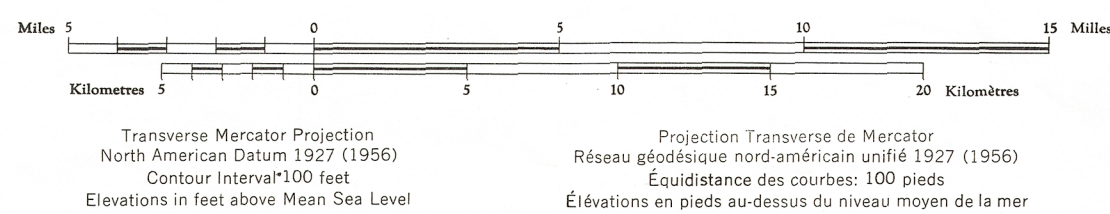
Compiled 1962, by the SURVEYS AND MAPPING BRANCH,  
DEPARTMENT OF MINES AND TECHNICAL SURVEYS,  
from air photographs taken in 1956 and 1958. Printed 1963.

Interim corrections 1980

# ANDREW GORDON BAY

DISTRICT OF FRANKLIN  
NORTHWEST TERRITORIES

Scale 1:250,000 Échelle

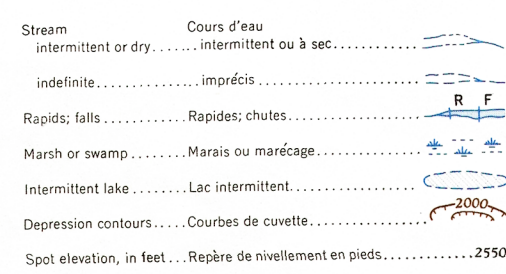


Transverse Mercator Projection  
North American Datum 1927 (1956)  
Contour Interval 100 feet  
Elevations in feet above Mean Sea Level

Projection Transverse de Mercator  
Réseau géodésique nord-américain unifié 1927 (1956)  
Équidistance des courbes: 100 pieds  
Élévations en pieds au-dessus du niveau moyen de la mer

Corrections provisoires 1980

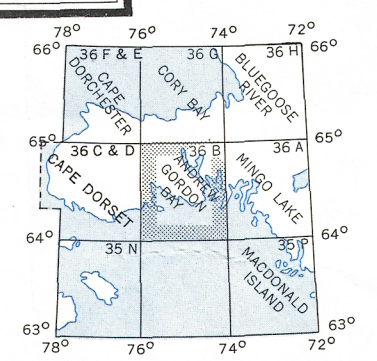
Rédigée en 1962, par la DIRECTION DES LEVÉS ET DE  
LA CARTOGRAPHIE, MINISTÈRE DES MINES ET DES RE-  
LEVÉS TECHNIQUES, d'après les photographies aériennes prises  
en 1956 et 1958. Imprimée en 1963.



On a vérifié cette carte en 1979; nous avons  
constaté que toutes ses caractéristiques  
principales étaient à jour.

GRID ZONE DESIGNATION	100,000 M. SQUARE IDENTIFICATION						
18W	<table><tr><td>VHWH</td><td>72</td></tr><tr><td>VGWG</td><td>71</td></tr><tr><td>VFVF</td><td>70</td></tr></table>	VHWH	72	VGWG	71	VFVF	70
VHWH	72						
VGWG	71						
VFVF	70						
TO GIVE A REFERENCE TO NEAREST 1000 METRES							
EXAMPLE: ROCK							
SQUARE: Read letters of 100,000 m. square	WG						
EASTING: Read number on grid line immediately to left of point	3						
Estimate tenths of a square from this line eastward to point	7						
NORTHING: Read number on grid line immediately below point	37						
Estimate tenths of a square from this line northward to point	4						
MILITARY GRID REFERENCE (to nearest 1,000 metres)	WG 3749						
If reporting beyond 18° in any direction, quote Grid Zone Designation as: 18WVG 3749							

TEN THOUSAND METRE  
UNIVERSAL TRANSVERSE MERCATOR GRID  
ZONE 18



Ces cartes sont en vente au Bureau des Cartes du Canada,  
ministère de l'Énergie, des Mines et des Ressources, Ottawa,  
ou chez le vendeur le plus près.

© 1980. Sa Majesté La Reine du Chef du Canada.  
Ministère de l'Énergie, des Mines et des Ressources.

TOPOGRAPHICAL SURVEY DIRECTORATE  
SERVICE TOPOGRAPHIQUE  
Q. C. APPROVED FOR PRINTING  
C. Q. APPROUVÉ POUR IMPRESSION

ANDREW GORDON BAY  
36B  
EDITION 1 (1980)

36-B