

NOTTINGHAM ISLAND
35 N & 35 M
EDITION 4 ÉDITION

Military users, refer to this map as: Référence de cette carte pour usage militaire:	SERIES A 501 SERIE MAP 35 N & 35 M CARTE EDITION 4 MCE ÉDITION
---	--

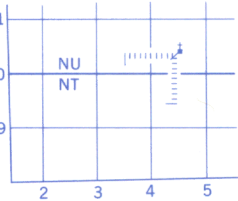
THE LIMITS OF THE LAND PARCELS WITHIN THE
LAND CLAIM SETTLEMENT AREA ARE DERIVED IN
APPROXIMATE LOCATIONS. THE TERRITORIAL
LIMITS OF NUNAVUT WILL COME INTO FORCE
APRIL 1, 1999.

LES LIMITES DES PARCELLES DE TERRAIN
SITUÉES À L'INTÉRIEUR DE LA ZONE DE RÈGLEMENT
DES REVENDICATIONS TERRITORIALES SONT
APPROXIMATIVES. LES LIMITES DÉFINISSANT LE
TERRITOIRE DU NUNAVUT SERONT OFFICIELLEMENT
ADOPTÉES LE 1^{ER} AVRIL 1999.

TEN THOUSAND METRE
UNIVERSAL TRANSVERSE MERCATOR GRID
ZONE 17-18
QUADRILLAGE UNIVERSEL TRANSVERSE DE MERCAITOR
DE DIX MILLE MÈTRES

GRID ZONE DESIGNATION DÉSIGNATION DE LA ZONE DU QUADRILLAGE:	100 000 m SQUARE IDENTIFICATION IDENTIFICATION DU CARRÉ DE 100 000 m																									
17 W/18 W 17 W/18 W	<table><tr><td>NB</td><td>PB</td><td>UG</td><td>VG</td><td>71</td></tr><tr><td>NA</td><td>PA</td><td>UF</td><td>VF</td><td>70</td></tr><tr><td></td><td>PV</td><td>UE</td><td>VE</td><td></td></tr><tr><td></td><td></td><td></td><td></td><td></td></tr><tr><td>6</td><td></td><td></td><td>4</td><td></td></tr></table>	NB	PB	UG	VG	71	NA	PA	UF	VF	70		PV	UE	VE							6			4	
NB	PB	UG	VG	71																						
NA	PA	UF	VF	70																						
	PV	UE	VE																							
6			4																							

EXAMPLE OF METHOD USED
TO GIVE A REFERENCE TO NEAREST 1000 METRES
EXEMPLE DE LA MÉTHODE EMPLOYÉE
POUR FIXER DES REPÈRES À 1000 MÈTRES PRÈS



REFERENCE POINT
POINT DE REPÈRE

SQUARE: Read letters of 100 000m square
CARRÉ: Lire les lettres du carré de 100 000m

EASTING: Read number on grid line
immédiatement to left of point.

ABSCISSE: Note le chiffre de la ligne
du quadrillage immédiatement à gauche
du repère.

Estimate tenths of a square from
this line eastward to point.

Estimer le nombre de dixièmes du carré
entre cette ligne et le repère en direction est.

NORTHING: Read number on grid line
immédiately below point.

ORDONNÉE: Note le chiffre de la ligne
du quadrillage immédiatement en dessous
du repère.

Estimate tenths of a square from
this line northward to point.

Estimer le nombre de dixièmes du carré
entre cette ligne et le repère en direction nord.

GRID REFERENCE:
RÉFÉRENCE AU QUADRILLAGE:

If reporting beyond 18° in any direction, prefix Grid Zone
designation as 14NVA4504.

Si vous faites connaître votre position à quelqu'un qui se
trouve à plus de 18° dans n'importe la direction, indiquez
également la zone du quadrillage tel que 14NVA4504.

PRODUCED BY THE SURVEYS AND MAPPING BRANCH,
DEPARTMENT OF ENERGY, MINES AND RESOURCES,
INFORMATION CURRENT AS SHOWN IN DIAGRAM. PUBLISHED
IN 1986.

COPIES MAY BE OBTAINED FROM THE CANADA MAP OFFICE,
DEPARTMENT OF ENERGY, MINES AND RESOURCES, OTTAWA,
OR YOUR NEAREST MAP DEALER.

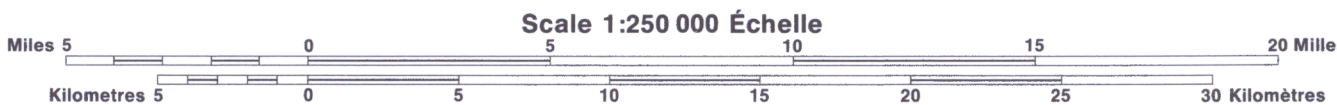
© 1986, HER MAJESTY THE QUEEN IN RIGHT OF CANADA,
DEPARTMENT OF ENERGY, MINES AND RESOURCES.
INTERIM CORRECTIONS 1986.

Information concerning bench marks and horizontal survey
monuments can be obtained from Geodetic Survey, Surveys
and Mapping Branch, Ottawa.

Pour tout renseignement concernant les repères et bornes
altimétriques, s'adresser aux levés géodésiques, Direction
des levés et de la cartographie, Ottawa.

NOTTINGHAM ISLAND

NORTHWEST TERRITORIES TERRITOIRES DU NORD-OUEST



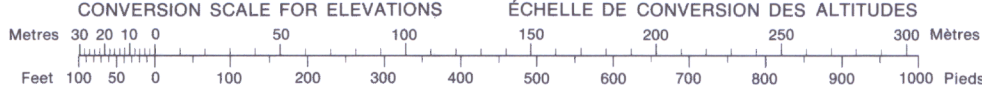
THE MAGNETIC COMPASS MAY BE ERRATIC IN THIS AREA.
Magnetic declination 1986 varies from 33°45' westerly at centre
of west edge to 35°17' westerly at centre of east edge. Mean
annual change decreasing 3.4'.

LA BOUSSOLE SERA PEUT-ÊTRE INSTABLE DANS CETTE RÉGION.
En 1986, la déclinaison magnétique varie vers l'ouest de
33°45' au centre du bord ouest à 35°17' au centre du bord
est. La variation annuelle moyenne décroît de 3.4'.

ÉTABLI PAR LA DIRECTION DES LEVÉS ET DE LA CARTOGRAPHIE,
MINISTÈRE DE L'ÉNERGIE, DES MINES ET DES RESSOURCES,
RÉVISIONS À JOUR TELS QU'INDIQUÉS AU DIAGRAMME.
PUBLIÉE EN 1986.

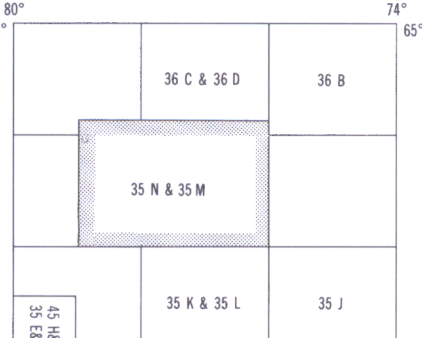
CES CARTES SONT EN VENTE AU BUREAU DES CARTES DU
CANADA, MINISTÈRE DE L'ÉNERGIE, DES MINES ET DES RES-
SOURCES, OTTAWA, OU CHEZ LE VENDEUR LE PLUS PRÈS.

© 1986, SA MAJESTÉ LA REINE DU CHEF DU CANADA,
MINISTÈRE DE L'ÉNERGIE, DES MINES ET DES RESSOURCES.
CORRECTIONS PROVISOIRES 1986.



CONTOUR INTERVAL 100 FEET
Elevations in Feet above Mean Sea Level
North American Datum 1927
Transverse Mercator Projection

ÉCHELLE DE CONVERSION DES ALTITUDES
Altitudes en pieds
Système de référence géodésique nord-américain, 1927
Projection transverse de Mercator



Index to adjoining Maps of the National Topographic System
Tableau d'assemblage du Système national de référence cartographique

NOTTINGHAM ISLAND
35 N & 35 M
EDITION 4 ÉDITION