

Référence de cette carte  
pour usage militaire:  
Military users,  
refer to this map as:

SÉRIE	A 501	SERIES
CARTE	35-I	MAP
ÉDITION	2 MCE	EDITION

QUADRILLAGE DE DIX MILLE MÈTRES  
TRANSVERSE UNIVERSEL DE MERCATOR  
ZONE 18  
TEN THOUSAND METRE  
UNIVERSAL TRANSVERSE MERCATOR GRID

DESIGNATION DE LA ZONE DU QUADRILLAGE GRID ZONE DESIGNATION	IDENTIFICATION DU CARRÉ DE 100 000 m 100 000 m SQUARE IDENTIFICATION						
18 V	<table><tr><td>WE</td><td>XE</td></tr><tr><td>WD</td><td>XD</td></tr><tr><td colspan="2">6</td></tr></table>	WE	XE	WD	XD	6	
WE	XE						
WD	XD						
6							

EXEMPLE DE LA METHODE EMPLOYEE  
POUR FIXER DES REPÈRES A 1000 MÈTRES PRÈS  
EXAMPLE OF METHOD USED  
TO GIVE A REFERENCE TO NEAREST 1000 METRES

POINT DE REPÈRE  
REFERENCE POINT

ÉGLISE: CHURCH (ci-dessus)  
(as above)

CARRÉ: Lire les lettres du carré de 100 000 m  
SQUARE: Read letters of 100 000 m square

ABSCISSE: Noter le chiffre de la ligne  
du quadrillage immédiatement à gauche  
du repère.  
EASTING: Read number on grid line  
immediately to left of point.  
Estimer le nombre de divisions du carré  
entre cette ligne et le repère en direction est:  
Estimate tenths of a square from  
this line eastward to point.

ORDONNÉE: Noter le chiffre de la ligne  
du quadrillage immédiatement en dessous  
du repère.  
NORTHING: Read number on grid line  
immediately below point.  
Estimer le nombre de divisions du carré  
entre cette ligne et le repère en direction nord:  
Estimate tenths of a square from  
this line northward to point.

REFERENCE AU QUADRILLAGE:  
GRID REFERENCE: NU4504

Si vous faites connaître votre position à quelqu'un qui se  
trouve à plus de 18° peu importe la direction, indiquez  
également la zone du quadrillage tel que 14VNU4504  
If reporting beyond 18° in any direction, prefix Grid Zone  
designation as 14VNU4504

1957 & 1958

Établie par la DIRECTION DES LEVÉS ET DE LA CARTOGRAPHIE,  
MINISTÈRE DE L'ÉNERGIE, DES MINES ET DES RESSOURCES.  
Renseignements à jour tels qu'indiqués au diagramme. Publiée en 1983.

Ces cartes sont en vente au Bureau des Cartes du Canada,  
ministère de l'Énergie, des Mines et des Ressources, Ottawa,  
ou chez le vendeur le plus près.

© 1983. Sa Majesté La Reine du Chef du Canada.  
Ministère de l'Énergie, des Mines et des Ressources.

Routes: Roads:  
de terre: cart track  
sentier, percée ou portage: trail, cut line or portage

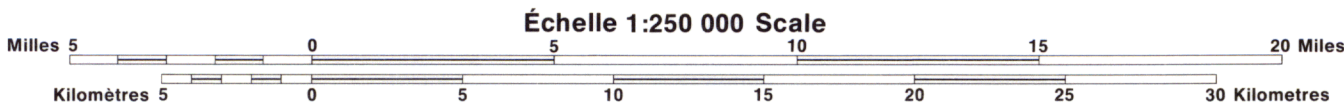
POUR UNE LISTE COMPLETE DES SIGNES, VOIR AU VERSO  
FOR COMPLETE REFERENCE SEE REVERSE SIDE

Cette carte a été vérifiée en 1982 et tous  
les éléments importants en été mis à jour.  
NOTE: Les îles de large font partie du  
district de Franklin, N.W.T.

## CAP DE NOUVELLE-FRANCE

### QUEBEC TERRITOIRES DU NORD-OUEST

### QUEBEC NORTHWEST TERRITORIES



En 1983, la déclinaison magnétique varie vers l'ouest de  
36°42' au centre du bord ouest à 37°42' au centre du bord  
est. La variation annuelle moyenne décroît de 17,0'.

Magnetic declination 1983 varies from 36°42' westerly at  
centre of west edge to 37°42' westerly at centre of east  
edge. Mean annual change decreasing 17,0'.

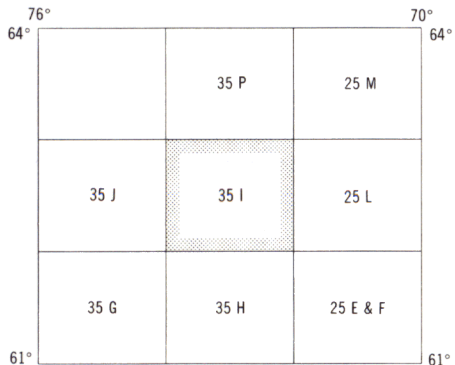

This map was checked in 1982 and  
updated in all major features.

NOTE: Off-shore islands lie within the  
District of Franklin, N.W.T.

Produced by the SURVEYS AND MAPPING BRANCH,  
DEPARTMENT OF ENERGY, MINES AND RESOURCES.  
Information current as shown in diagram. Published in 1983.

Copies may be obtained from the Canada Map Office,  
Department of Energy, Mines and Resources, Ottawa,  
or your nearest map dealer.

© 1983. Her Majesty the Queen in Right of Canada.  
Department of Energy, Mines and Resources.



CAP DE NOUVELLE-FRANCE  
35-I  
ÉDITION 2 EDITION