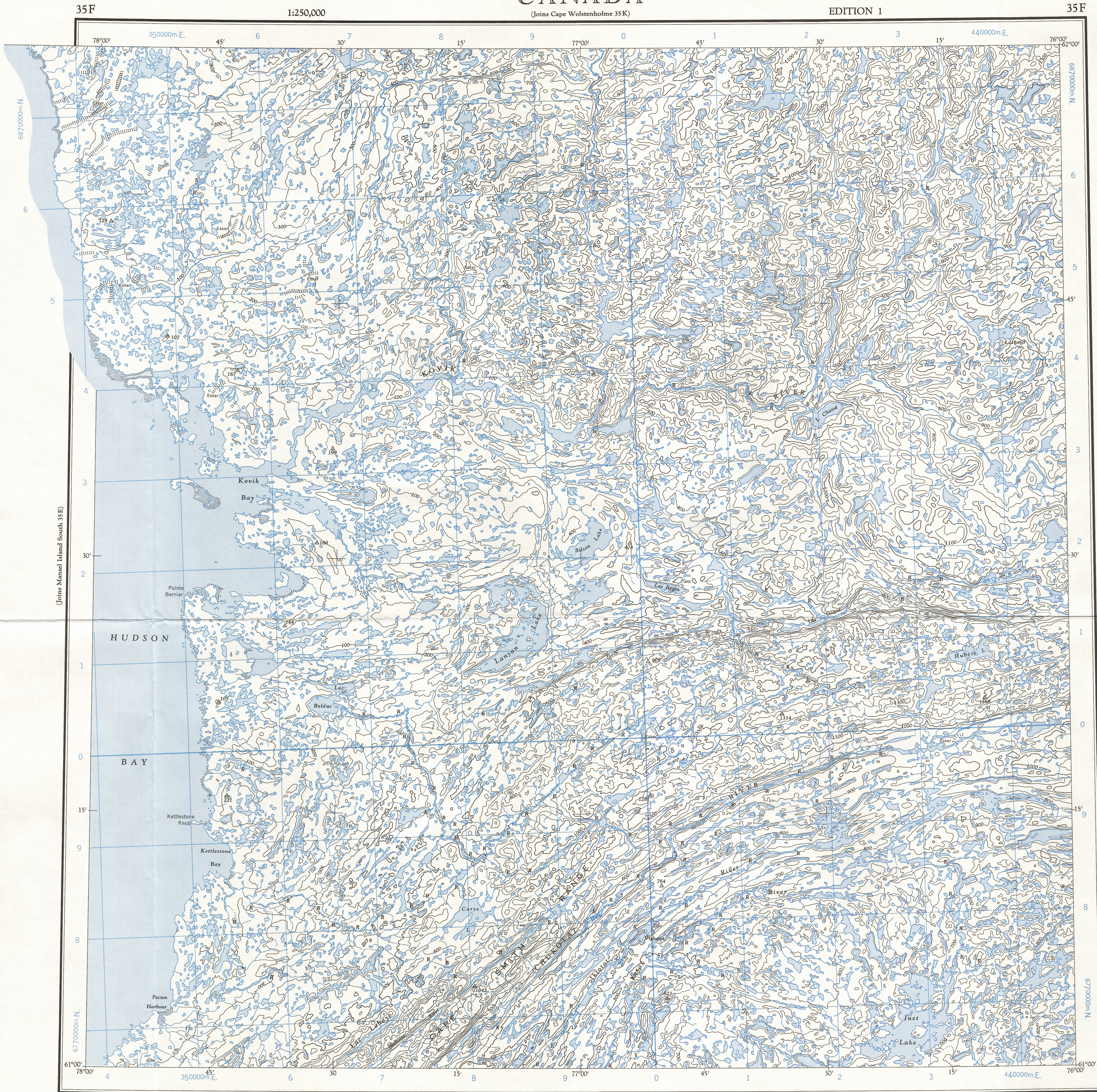


This document was produced
by scanning the original publication.
Ce document est le produit d'une
numérisation par balayage
de la publication originale.



Compiled, 1961, by the SURVEYS AND MAPPING BRANCH,
DEPARTMENT OF MINES AND TECHNICAL SURVEYS
from large scale maps, and (north of 61°30') from air photographs
taken in 1958. Printed 1963.

Copies may be obtained from the Canada Map Office,
Department of Energy, Mines and Resources, Ottawa,
or your nearest map dealer.
© Canada Copyrights Reserved 1977

Transverse Mercator Projection
North American Datum 1927
Contour interval 100 feet
Elevations in feet above Mean Sea Level
Magnetic declination 35°35' West at centre of map 1963
Annual change (decreasing) 2.1'

Note: Off shore islands lie within the District of Keewatin, N.W.T.

(Joins Povungnituk 35C)
KOVIK BAY
QUÉBEC


Projection Transverse de Mercator
Réseau géodésique nord-américain unifié (1927)
Équidistance des courbes: 100 pieds
Élévations en pieds au-dessus du niveau moyen de la mer
Déclinaison magnétique au centre de la feuille en 1963: 35°35' Ouest
Variation annuelle (décroissante) 2.1'

Note: Les îles du large sont dans le district de Keewatin (T.N.-Q.)

Rédigée en 1961, par la DIRECTION DES LEVÉS ET DE
LA CARTOGRAPHIE, MINISTÈRE DES MINES ET DES RE-
LEVÉS TECHNIQUES, d'après les cartes à large échelle, et (nord
du 61°30') d'après les photographies aériennes prises en 1958.
Imprimée en 1963.

Ces cartes sont en vente au Bureau des Cartes du Canada,
ministère de l'Énergie, des Mines et des Ressources, Ottawa,
ou chez le revendeur le plus près.
© Canada 1977 tous droits réservés

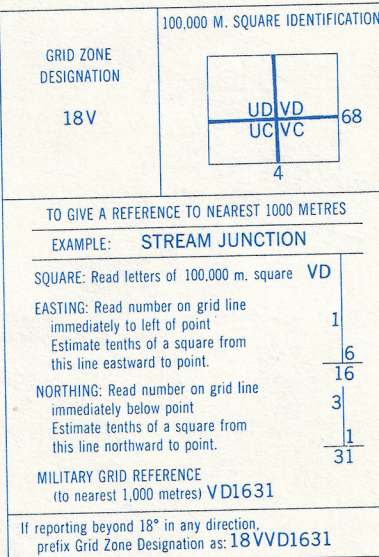
Road, all weather.....Chemin, toute saison.....
Wagon or winter road.....Chemin de terre ou d'hiver.....
Trail or portage.....Sentier ou portage.....
Town.....Ville.....
Village or settlement.....Village ou hameau.....
Post office.....Bureau de poste.....
Building.....Bâtiment.....



PROVISIONAL MAP

CARTE PROVISOIRE

Horizontal control point.....Point géodésique.....
Boundary monument.....Borne frontière.....
Spot elevation, in feet.....Repère de nivellement en pieds.....
Rapids; falls.....Rapides; chutes.....
Marsh or swamp.....Marais ou marécage.....
Depression contours.....Courbes de cuvette.....
Surveyed line.....Ligne arpentée.....



TO GIVE A REFERENCE TO NEAREST 1000 METRES

EXAMPLE: STREAM JUNCTION

SQUARE: Read letters of 100,000 m. square VD

EASTING: Read number on grid line

immediately to left of point

Estimate tenths of a square from

this line eastward to point.

NORTHING: Read number on grid line

immediately below point

Estimate tenths of a square from

this line northward to point.

MILITARY GRID REFERENCE

No nearest 1,000 metres VDI631

If reporting beyond 18° in any direction

prefix Grid Zone Designation as 18VVDI631

TEN THOUSAND METRE
UNIVERSAL TRANSVERSE MERCATOR GRID
ZONE 18