


1956
1955

On a comparé cette carte aux images prises par satellite en 1990, nous avons constaté que toutes ses caractéristiques principales étaient à jour.  
This map was compared with satellite imagery obtained in 1990 and found to be up-to-date in all major features.

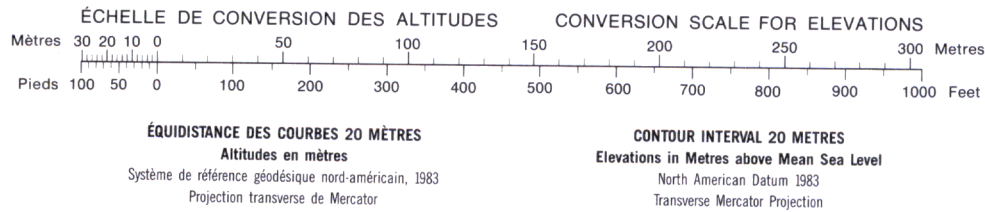
ÉTABLIE PAR LE CENTRE CANADIEN DE CARTOGRAPHIE, MINISTÈRE DE L'ÉNERGIE, DES MINES ET DES RESSOURCES. TITRE DE CARTES A 1:50 000. RENSEIGNEMENTS À JOUR TELS QU'INDIQUÉS DANS LE DIAGRAMME. PUBLIÉE EN 1994.  
CES CARTES SONT EN VENTE AU BUREAU DES CARTES DU CANADA, MINISTÈRE DE L'ÉNERGIE, DES MINES ET DES RESSOURCES, OTTAWA, OU CHEZ LE VENDEUR LE PLUS PRÈS.  
© 1994, SA MAJESTÉ LA REINE DU CHEF DU CANADA MINISTÈRE DE L'ÉNERGIE, DES MINES ET DES RESSOURCES.

Routes: Routes  
de terre: cart track  
sentier, percée ou portage: trail, cut line or portage  
POUR UNE LISTE COMPLETE DES SIGNES, VOIR AU VERSO FOR COMPLETE REFERENCE SEE REVERSE SIDE



En 1994, la déclinaison magnétique varie de 28°57' vers l'ouest au centre du bord nord à 30°44' vers l'ouest au centre du bord est. La variation annuelle moyenne décroît de 10,15'

Magnetic declination 1994 varies from 28°57' westerly at centre of west edge to 30°44' westerly at centre of east edge. Mean annual change decreasing 10,15'

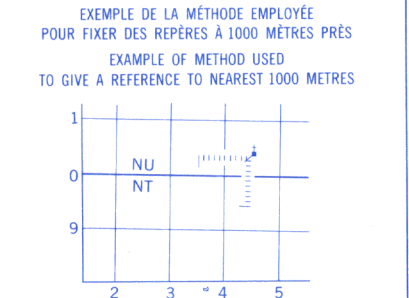


ÉQUIDISTANCE DES COURBES 20 MÈTRES Altitudes in metres  
Système de référence géodésique nord-américain, 1983 Projection transverse de Mercator  
CONTOUR INTERVAL 20 METRES Elevations in Metres above Mean Sea Level  
North American Datum 1983 Transverse Mercator Projection

Référence de cette carte pour usage militaire:	SERIE A 501	SERIES
Military users, refer to this map as:	CARTE 35 B	MAP
	ÉDITION 3	MCÉ EDITION

QUADRILLAGE UNIVERSEL TRANSVERSE DE MERCATOR DE DIX MILLE MÈTRES ZONE 18 TEN THOUSAND METRE UNIVERSAL TRANSVERSE MERCATOR GRID

DESIGNATION DE LA ZONE DU QUADRILLAGE GRID ZONE DESIGNATION	IDENTIFICATION DU CARRÉ DE 100 000 m SQUARE IDENTIFICATION						
18 V	<table><tr><td>VN</td><td>WN</td></tr><tr><td>VM</td><td>WM</td></tr><tr><td colspan="2">5</td></tr></table>	VN	WN	VM	WM	5	
VN	WN						
VM	WM						
5							



POINT DE RÉPÈRE EGLISE-CHURCH (ci-dessus) (as above)  
REFERENCE POINT  
CARRÉ: Lire les lettres du carré de 100 000m SQUARE. Read letters of 100 000m square  
ABSCISSE: Notez le chiffre de la ligne du quadrillage immédiatement à gauche du repère. EASTING: Read number on grid line immediately to left of point.  
ESTIMER le nombre de dixièmes du carré entre cette ligne et le repère en direction est. Estimate tenths of a square from this line eastward to point.  
ORDONNÉE: Notez le chiffre de la ligne du quadrillage immédiatement en dessous du repère. NORTHING: Read number on grid line immediately below point.  
ESTIMER le nombre de dixièmes du carré entre cette ligne et le repère en direction nord. Estimate tenths of a square from this line northward to point.  
RÉFÉRENCE AU QUADRILLAGE GRID REFERENCE NU4504  
Si vous faites connaître votre position à quelqu'un qui se trouve à plus de 18° peu importe la direction, indiquez également la zone du quadrillage tel que 14VNU4504. If reporting beyond 18° in any direction, prefix Grid Zone designation as: 14VNU4504

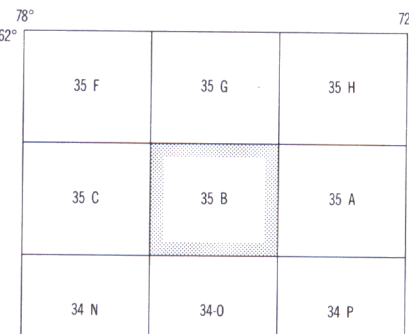


Tableau d'assemblage du Système national de référence cartographique Index to adjoining Maps of the National Topographic System

LAC COUTURE 35 B ÉDITION 3 EDITION

LAC COUTURE 35 B ÉDITION 3 EDITION