

Ce document est le produit d'une
numérisation par balayage
de la publication originale.

This document was produced
by scanning the original publication.

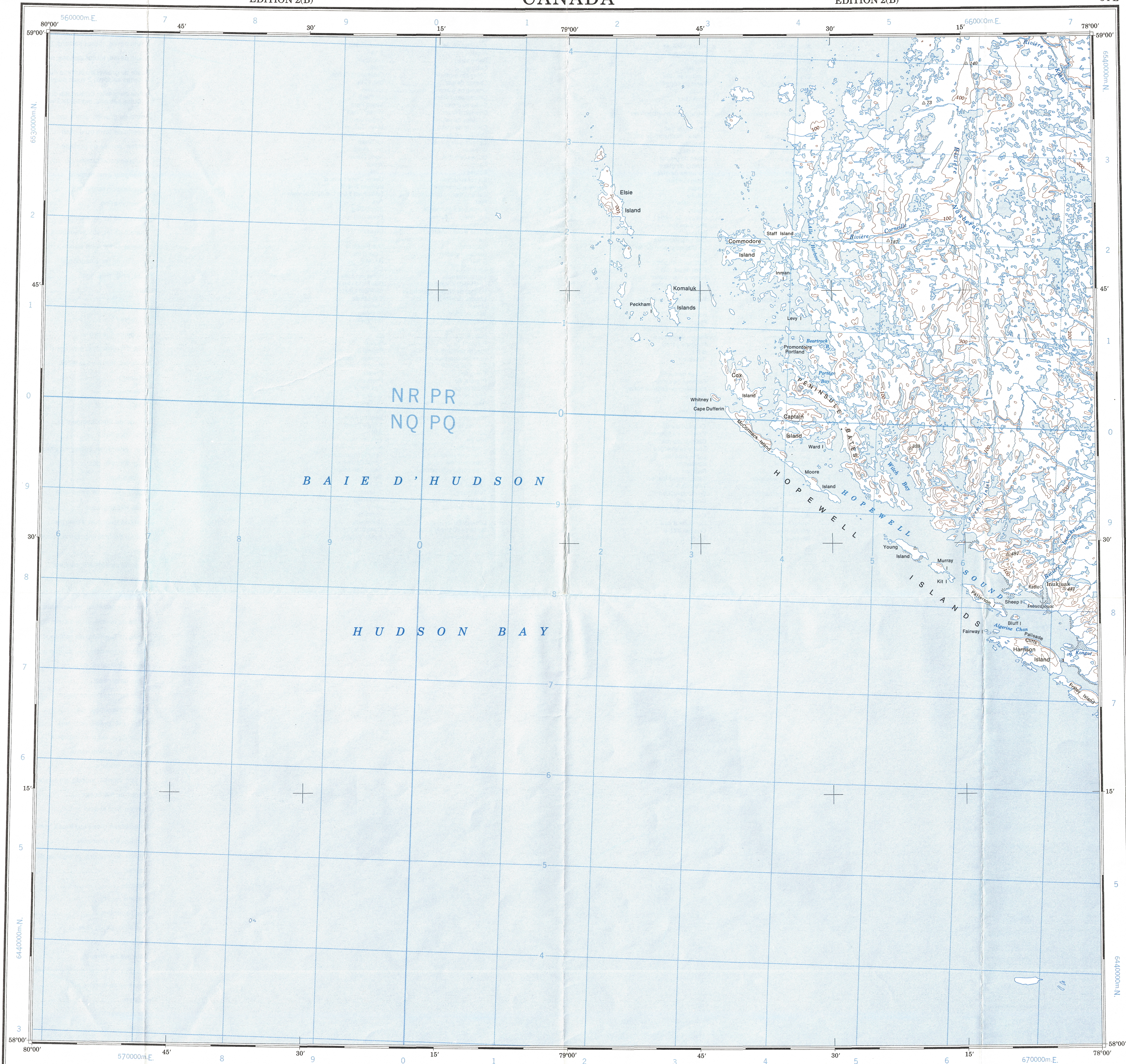
34 L

ÉDITION 2(B)

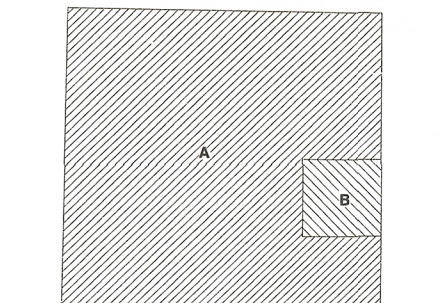
CANADA

ÉDITION 2(B)

34 L



RELIABILITY DIAGRAM - CROQUIS D'EXACTITUDE



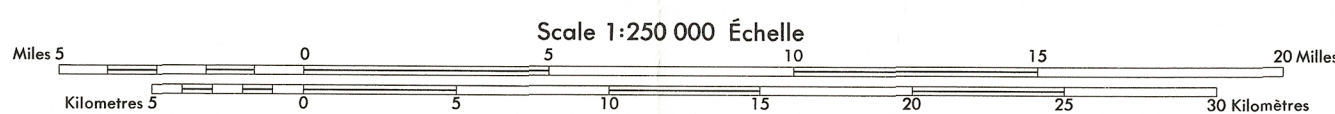
A - Stereo-compiled from 1955-56 and 1964 aerial photography.
B - Large scale mapping, photogrammetric, 1960.
C - Rédigé par stéréorestitution d'après des photographies
aériennes prises en 1955-56 et 1964.
D - Cartes à grande échelle, photogramétrique, 1960.

Produced 1967, by the SURVEYS AND MAPPING BRANCH,
DEPARTMENT OF ENERGY, MINES AND RESOURCES.
Field surveys 1957 and 1964. Printed 1969.
Magnetic declination 1968 varies from 23°51' westerly at
centre of west edge to 32°05' westerly at centre of east
edge. Mean annual change 10.3' easterly.
Partial names update 1982.

Off-shore islands lie within the District of Keewatin, N.W.T.

INUKJUAK

QUÉBEC - NORTHWEST TERRITORIES



CONTOUR INTERVAL 100 FEET
Elevations in Feet above Mean Sea Level
Niveau de référence nord américain 1927
Projection Transverse de Mercator

EQUIDISTANCE DES COURBES 100 PIEDS
Altitudes en pieds
Niveau de référence nord américain 1927
Projection Transverse de Mercator

Copies may be obtained from the Canada Map Office,
Department of Energy, Mines and Resources, Ottawa,
or your nearest map dealer.

Les îles du large font partie du district de Keewatin, N.W.T.

Établie en 1967, par la DIRECTION DES LÈVES ET DE LA CARTOGRAPHIE,
MINISTÈRE DE L'ÉNERGIE, DES MINES ET DES RESSOURCES. Levés
sur le terrain en 1957 et 1964. Imprimée en 1969.

La déclinaison magnétique pour 1968 varie de 23°51' Ouest
au centre de la limite Ouest à 32°05' Ouest au centre de la
limite Est. Variation moyenne annuelle 10.3 Est.
Mise à jour toponymique partielle effectuée en 1982.

POUR UNE LISTE COMPLÈTE DES SIGNES, VOIR AU VERSO

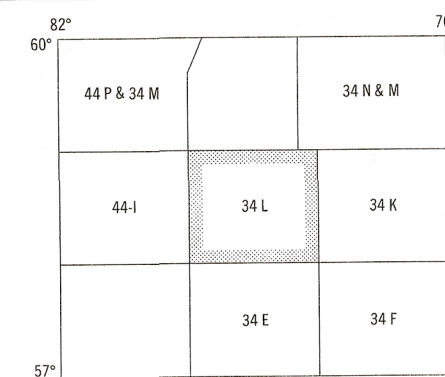


Tableau d'assemblage du Système national de référence cartographique
Index to adjoining Maps of the National Topographic System

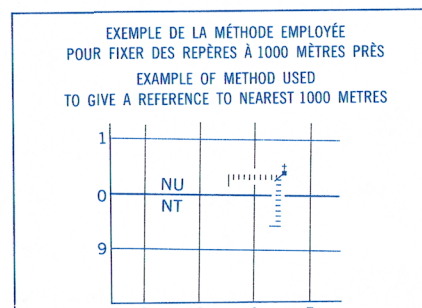
Référence de cette carte
pour usage militaire:
Military users,
refer to this map as:

SÉRIE A 501 SERIES
CARTE 34 L MAP
ÉDITION 2 MCE EDITION

ÉCHELLE DE CONVERSION DES ALTITUDES
CONVERSION SCALE FOR ELEVATIONS

QUADRILLAGE DE DIX MILLE MÈTRES
TRANSVERSE UNIVERSEL DE MERCATOR
ZONE 17
TEN THOUSAND METRE
UNIVERSAL TRANSVERSE MERCATOR GRID

DESIGNATION DE LA ZONE DU QUADRILLAGE GRID ZONE DESIGNATION	IDENTIFICATION DU CARRÉ DE 100 000 m 100 000 m SQUARE IDENTIFICATION				
17V	<table><tr><td>NR</td><td>PR</td></tr><tr><td>NQ</td><td>PQ</td></tr></table>	NR	PR	NQ	PQ
NR	PR				
NQ	PQ				



POINT DE RÉFÉRENCE EGLISE CHURCH (ci-dessus)
REFERENCE POINT (as above)

CARRÉ: Lire les lettres du carré de 100 000m
SQUARE: Read letters of 100 000m square

ABSCISSE: Noter le chiffre de la ligne
du quadrillage immédiatement à gauche
du repère.
EASTING: Read number on grid line
immediately to left of point.
Estimer le nombre de dixièmes du carré
entre cette ligne et le repère en direction est.
Estimate tenths of a square from
this line eastward to point.

ORDONNÉE: Noter le chiffre de la ligne
du quadrillage immédiatement en dessous
du repère.
NORTHING: Read number on grid line
immediately below point.
Estimer le nombre de dixièmes du carré
entre cette ligne et le repère en direction nord.
Estimate tenths of a square from
this line northward to point.

RÉFÉRENCE AU QUADRILLAGE:
GRID REFERENCE: NU4504

Si vous faites connaître votre position à quelqu'un qui se
trouve à plus de 18", peu importe la direction, indiquez
également la zone du quadrillage tel que 14VNU4504
If reporting beyond 18" in any direction, prefix Grid Zone
designation as: 14VNU4504

TOPOGRAPHICAL SURVEY DIRECTORATE
SERVICE TOPOGRAPHIQUE
DATE: 22-2-83
C.Q. APPROVES RELEASE
C.Q. APPROUVE

INUKJUAK
34 L
ÉDITION 2(B) EDITION