

Référence de cette carte
pour usage militaire:
Military users,
refer to this map as:

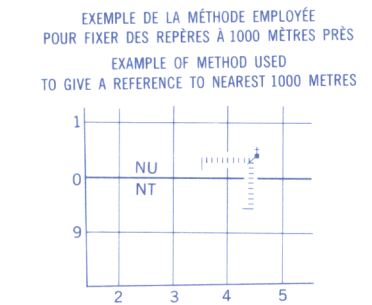
SÉRIE
CARTE
ÉDITION

A 501
34 H
3 MCE

SERIES
MAP
EDITION

QUADRILLAGE UNIVERSEL TRANSVERSE DE MERCATOR
DE DIX MILLE MÈTRES
ZONE 18
TEN THOUSAND METRE
UNIVERSAL TRANSVERSE MERCATOR GRID

DESIGNATION DE LA ZONE DU QUADRILLAGE GRID ZONE DESIGNATION	IDENTIFICATION DU CARRÉ DE 100 000 m 100 000 m SQUARE IDENTIFICATION						
18 V	<table><tr><td>WK</td><td>XK</td></tr><tr><td>WJ</td><td>XJ</td></tr><tr><td>6</td><td></td></tr></table> 64	WK	XK	WJ	XJ	6	
WK	XK						
WJ	XJ						
6							



POINT DE RÉFÈRE REFERENCE POINT	ÉGLISE: CHURCH (ci-dessus) (as above)
CARRÉ: Lire les lettres du carré de 100 000m SQUARE: Read letters of 100 000m square	NU
ABSCISSE: Noter le chiffre de la ligne du quadrillage immédiatement à gauche du repère. EASTING: Read number on grid line immediately to left of point. Estimer le nombre de dixièmes du carré entre cette ligne et le repère en direction est. Estimate tenths of a square from this line eastward to point.	4 5 45
ORDONNÉE: Noter le chiffre de la ligne du quadrillage immédiatement en dessous du repère. NORTHING: Read number on grid line immediately below point. Estimer le nombre de dixièmes du carré entre cette ligne et le repère en direction nord. Estimate tenths of a square from this line northward to point.	0 4 04
RÉFÉRENCE AU QUADRILLAGE: GRID REFERENCE:	NU4504
Si vous faites connaître votre position à quelqu'un qui se trouve à plus de 18°: peu importe la direction, indiquez également la zone du quadrillage tel que: 14VNU4504 If reporting beyond 18° in any direction, prefix Grid Zone designation as: 14VNU4504	

ÉTABLIE PAR LE CENTRE CANADIEN DE CARTOGRAPHIE,
MINISTÈRE DE L'ÉNERGIE, DES MINES ET DES RESSOURCES.
TIERS DE CARTES A 1:50 000. RENSEIGNEMENTS À JOUR TELS
QU'INDIQUÉS DANS LE DIAGRAMME. PUBLIÉE EN 1994.

CES CARTES SONT EN VENTE AU BUREAU DES CARTES DU
CANADA, MINISTÈRE DE L'ÉNERGIE, DES MINES ET DES
RESSOURCES, OTTAWA, OU CHEZ LE VENDOR LE PLUS PRÈS.


© 1994, SA MAJESTÉ LA REINE DU CHEF DU CANADA,
MINISTÈRE DE L'ÉNERGIE, DES MINES ET DES RESSOURCES.

Pour tout renseignement concernant les repères de nivellement
et les bornes géodésiques, prière de s'adresser à la Division
des levés géodésiques, Centre canadien des levés, Ottawa.

LAC NEDLOUC

ADMINISTRATION RÉGIONALE KATIVIK

QUÉBEC QUÉBEC



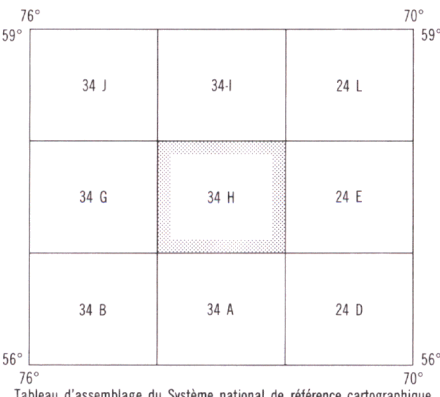
En 1994, la déclinaison magnétique varie de 26°03' vers l'ouest au
centre du bord ouest à 27°42' vers l'ouest au centre du bord est.
La variation annuelle moyenne décroît de 8,2'.

Magnetic declination 1994 varies from 26°03' westerly at centre
of west edge to 27°42' westerly at centre of east edge. Mean
annual change decreasing 8,2'.

PRODUCED BY THE CANADA CENTRE FOR MAPPING,
DEPARTMENT OF ENERGY, MINES AND RESOURCES.
DERIVED FROM 1:50 000 MAPS. INFORMATION CURRENT AS
SHOWN IN DIAGRAM PUBLISHED 1994.

COPIES MAY BE OBTAINED FROM THE CANADA MAP OFFICE,
DEPARTMENT OF ENERGY, MINES AND RESOURCES,
OTTAWA, OR YOUR NEAREST MAP DEALER.

© 1994, HER MAJESTY THE QUEEN IN RIGHT OF CANADA,
DEPARTMENT OF ENERGY, MINES AND RESOURCES.



MÉTRIQUE/METRIC

MÉTRIQUE/METRIC

1955
1957

On a comparé cette carte aux images prises par satellite en 1990.
Nous avons constaté que toutes ses caractéristiques principales
étaient à jour.

This map was compared with satellite imagery obtained in 1990
and found to be up-to-date in all major features.