

Référence de cette carte
pour usage militaire:
Military users
refer to this map as:

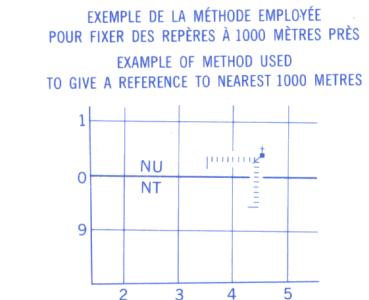
SÉRIE
CARTE
ÉDITION 4 MCE

SERIES
34 F
MAP
EDITION

THE TERRITORIAL LIMITS OF NUNAVUT WILL COME INTO FORCE APRIL 1, 1999.
LES LIMITES DÉFINISSANT LE TERRITOIRE DU NUNAVUT SERONT OFFICIELLEMENT ADOPTÉES LE 1^{ER} AVRIL 1999.

QUADRILLAGE UNIVERSEL TRANSVERSE DE MERCATOR
DE DIX MILLE MÈTRES
ZONE 18
TEN THOUSAND METRE
UNIVERSAL TRANSVERSE MERCATOR GRID

DÉSIGNATION DE LA ZONE DU QUADRILLAGE GRID ZONE DESIGNATION	IDENTIFICATION DU CARRÉ DE 100 000 m 100 000 m SQUARE IDENTIFICATION						
18 V	<table><tr><td>UK</td><td>VK</td></tr><tr><td>UJ</td><td>VJ</td></tr><tr><td></td><td>4</td></tr></table>	UK	VK	UJ	VJ		4
UK	VK						
UJ	VJ						
	4						



POINT DE RÉPÈRE
REFERENCE POINT

ÉGLISE: CHURCH
(ci-dessus)
(as above)

CARRÉ: Lire les lettres du carré de 100 000m
SQUARE: Read letters of 100 000m square

NU

ABSCISSE: Noter le chiffre de la ligne
du quadrillage immédiatement à gauche
du repère.
EASTING: Read number on grid line
immediately to left of point.
Estimer le nombre de dixièmes du carré
entre cette ligne et le repère en direction est.
Estimate tenths of a square from
this line eastward to point:

4

45

ORDONNÉE: Noter le chiffre de la ligne
du quadrillage immédiatement en dessous
du repère.
NORTHING: Read number on grid line
immediately below point.
Estimer le nombre de dixièmes du carré
entre cette ligne et le repère en direction nord.
Estimate tenths of a square from
this line northward to point:

0

4

04

RÉFÉRENCE AU QUADRILLAGE:
GRID REFERENCE

NU4504

Si vous faites connaître votre position à quelqu'un qui se
trouve à plus de 18", peu importe la direction, indiquez
également la zone du quadrillage tel que: 14VNU4504
If reporting beyond 18" in any direction, prefix Grid Zone
designation as: 14VNU4504



MÉTRIQUE/METRIC


ÉTABLI PAR LE CENTRE CANADIEN DE CARTOGRAPHIE,
MINISTÈRE DE L'ÉNERGIE, DES MINES ET DES RESSOURCES.
THREE DE CARTES À 1:50 000. RENSEIGNEMENTS À JOUR TELS
QU'INDIQUÉS DANS LE DIAGRAMME. PUBLIÉE EN 1992.
CES CARTES SONT EN VENTE AU BUREAU DES CARTES DU
CANADA, MINISTÈRE DE L'ÉNERGIE, DES MINES ET DES RES-
SOURCES, OTTAWA, OU CHEZ LE VENDEUR LE PLUS PRÈS.
© 1992. SA MAJESTÉ LA REINE DU CHEF DU CANADA.
MINISTÈRE DE L'ÉNERGIE, DES MINES ET DES RESSOURCES.
CORRECTIONS PROVISOIRES 1993.

Pour tout renseignement concernant les repères de nivellement
et les bornes géodésiques, prière de s'adresser à la Division
des levés géodésiques, Centre canadien des levés, Ottawa.
Les îles du large font partie du district de Kewatin, T.N.O.
Les îles du large font partie du Nunavut.

BROUGHTON ISLAND

QUÉBEC TERRITOIRES DU NORD-OUEST

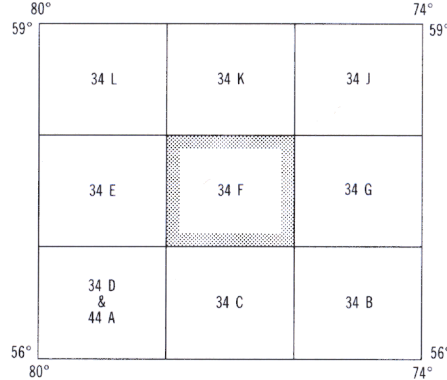
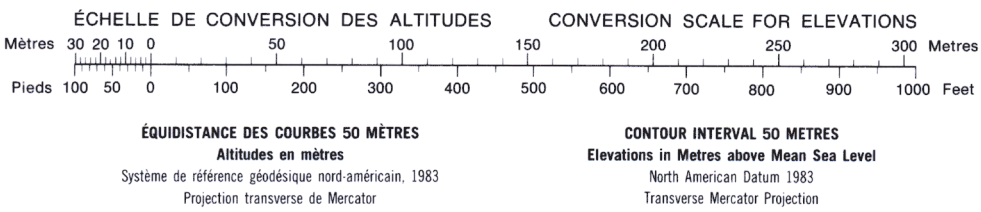
QUEBEC NORTHWEST TERRITORIES



En 1992, la déclinaison magnétique varie de 22°02' vers l'ouest au
centre du bord ouest à 24°15' vers l'ouest au centre du bord est.
La variation annuelle moyenne décroît de 6,3".
Magnetic declination 1992 varies from 22°02' westerly at centre
of west edge to 24°15' westerly at centre of east edge. Mean
annual change decreasing 6.3".

Information concerning bench marks and horizontal survey
monuments can be obtained from Geodetic Survey, Canada
Centre for Surveying, Ottawa.
Offshore islands lie within the District of Kewatin, N.W.T.
Offshore islands lie within Nunavut.

PRODUCED BY THE CANADA CENTRE FOR MAPPING
DEPARTMENT OF ENERGY, MINES AND RESOURCES
DERIVED FROM 1:50 000 MAPS. INFORMATION CURRENT AS
SHOWN IN DIAGRAM. PUBLISHED 1992.
COPIES MAY BE OBTAINED FROM THE CANADA MAP OFFICE,
DEPARTMENT OF ENERGY, MINES AND RESOURCES, OTTAWA,
OR YOUR NEAREST MAP DEALER.
© 1992. HER MAJESTY THE QUEEN IN RIGHT OF CANADA.
DEPARTMENT OF ENERGY, MINES AND RESOURCES.
INTERIM CORRECTIONS 1993.



On a comparé cette carte aux images prises par satellite en 1990;
nous avons constaté que toutes ses caractéristiques principales
étaient à jour.
This map was compared with satellite imagery obtained in 1990
and found to be up-to-date in all major features.