


TEN THOUSAND METRE  
UNIVERSAL TRANSVERSE MERCATOR GRID  
ZONE 17

78°00'  
m.E.


**TOPOGRAPHIC MAPPING DIVISION**  
**DIVISION DE LA CARTOGRAPHIE TOPOGRAPHIQUE**

Q.C. APPROVES RELEASE  
C.Q. APPROUVE



KING GEORGE ISLANDS  
34 E  
EDITION 2

RELIABILITY DIAGRAM - CROQUIS D'EXACTITUDE



A - Rédigée photogrammétriquement d'après des photographies aériennes prises en 1964.

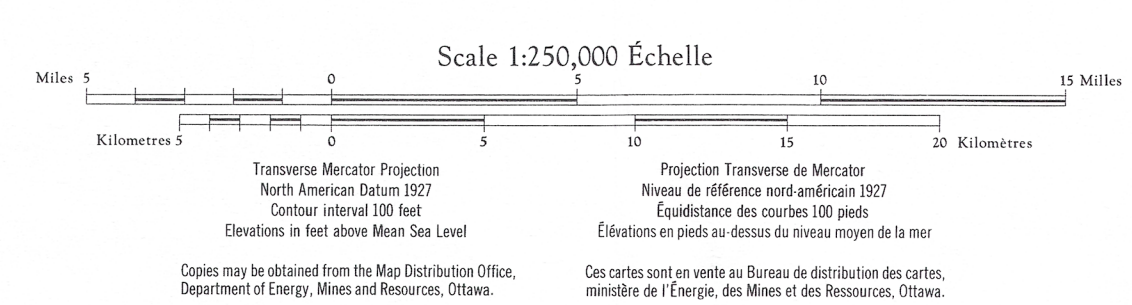
Produced, 1966, by the SURVEYS AND MAPPING BRANCH,  
DEPARTMENT OF ENERGY, MINES AND RESOURCES.  
Field surveys 1964. Printed 1967.

Magnetic declination 1967 varies from 22°22' westerly at  
centre of west edge to 24°41' westerly at centre of east  
edge. Mean annual change 8.9' easterly.

For complete reference see reverse side.

**INTERIM CORRECTIONS 1993.**

KING GEORGE ISLANDS  
DISTRICT OF KEEWATIN DISTRICT DE KEEWATIN  
NORTHWEST TERRITORIES TERRITOIRES DU NORD-OUEST



Établie en 1966, par la DIRECTION DES LEVÉS ET DE LA CARTOGRAPHIE, MINISTÈRE DE L'ÉNERGIE, DES MINES ET DES RESSOURCES. Levés sur le terrain en 1964. Imprimée en 1967.

La déclinaison magnétique pour 1967 varie de 22°22' Ouest au centre de la limite Ouest à 24°41' Ouest au centre de la limite Est. Variation moyenne annuelle 8.9' Est.

Pour une liste complète des signes, voir au verso.

**CORRECTIONS PROVISOIRES 1993.**

34-E