

This document was produced
by scanning the original publication.
Ce document est le produit d'une
numérisation par balayage
de la publication originale.

34 D & 44 A

1:250,000

CANADA

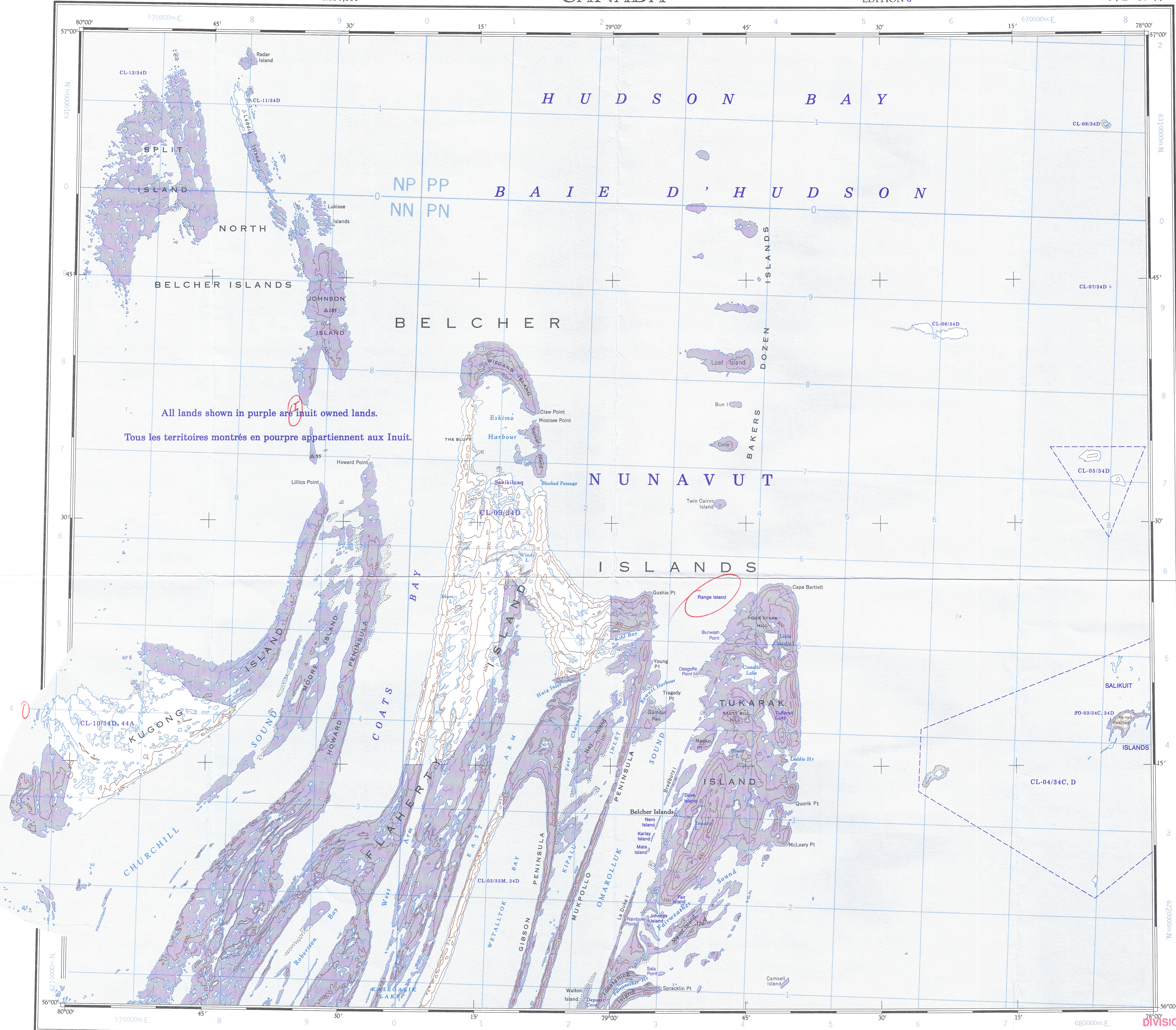
EDITION 3

34 D & 44 A

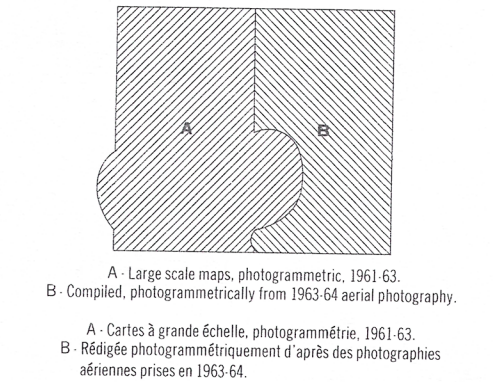
Refer to
this map as:
34 D - 44 A
EDITION 3 ASE
SERIES A 501

THE LIMITS OF THE LAND PARCELS WITHIN THE
LAND CLAIM SETTLEMENT AREA ARE DEPICTED IN
APPROXIMATE LOCATIONS. THE TERRITORIAL
LIMITS OF NUNAVUT WILL COME INTO FORCE
APRIL 1, 1999.

LES LIMITES DES PARCELLES DE TERRAIN
SITUÉES À L'INTÉRIEUR DE LA ZONE DE RÈGLEMENT
DES REVENDICATIONS TERRITORIALES SONT
APPROXIMATIVES. LES LIMITES DÉFINISSANT LE
TERRITOIRE DU NUNAVUT SERONT OFFICIELLEMENT
ADOPTÉES LE 1^{er} AVRIL 1999.




RELIABILITY DIAGRAM - CROQUIS D'EXACTITUDE



Produced by the SURVEYS AND MAPPING BRANCH, DEPARTMENT
OF ENERGY, MINES AND RESOURCES. Field surveys 1958. Printed 1967.
Magnetic declination 1967 varies from 22°44' westerly at
centre of west edge to 22°45' westerly at centre of east
edge. Mean annual change 7.6 easterly.
For complete reference see reverse side.
INTERIM CORRECTIONS 1993.


TUKARAK ISLAND
DISTRICT OF KEEWATIN DISTRICT DE KEEWATIN
NORTHWEST TERRITORIES TERRITOIRES DU NORD-OUEST



Transverse Mercator Projection
North American Datum 1927
Contour Interval 100 feet
Elevations in feet above Mean Sea Level
Copies may be obtained from the Map Distribution Office,
Department of Energy, Mines and Resources, Ottawa.

Projection Transverse de Mercator
Réseau géodésique nord-américain utilisé (1927)
Équidistance des courbes: 100 pieds
Élévations en pieds au-dessus du niveau moyen de la mer
Ces cartes sont en vente au Bureau de distribution des cartes,
ministère de l'Énergie, des Mines et des Ressources, Ottawa.

Établi par la DIRECTION DES LEVÉS ET DE LA CARTOGRAPHIE, MINISTÈRE
DE L'ÉNERGIE DES MINES ET DES RESSOURCES. Levés sur le terrain en 1958.
Imprimé en 1967.
La déclinaison magnétique pour 1967 varie de 22°44' Ouest
au centre de la limite Ouest à 22°45' Ouest au centre de la
limite Est. Variation moyenne annuelle 7,6 Est.
Pour une liste complète de symboles au verso.
CORRECTIONS PROVISOIRES 1993.



TOPOGRAPHIC MAPPING DIVISION
DIVISION DE LA CARTOGRAPHIE TOPOGRAPHIQUE

Q.C. APPROVES RELEASE
C.Q. APPROUVE

TUKARAK ISLAND
34 D & 44 A
EDITION 3