

This document was produced  
by scanning the original publication.  
Ce document est le produit d'une  
numérisation par balayage  
de la publication originale.

34 B

ÉDITION 2

Canada

ÉDITION 2

34 B

Référence de cette carte  
pour usage militaire:  
Military users,  
refer to this map as:

SÉRIE A 501  
CARTES 34 B  
MAP  
ÉDITION 2 MCE EDITION

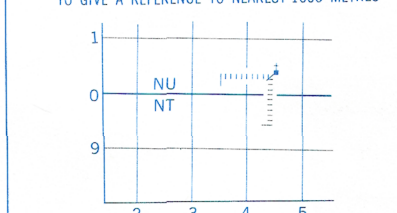


71 INDEX CARTOGR

QUADRILLAGE DE DIX MILLE MÈTRES  
TRANSVERSE UNIVERSEL DE MERCATOR  
ZONE 18  
TEN THOUSAND METRE  
UNIVERSAL TRANSVERSE MERCATOR GRID

DÉSIGNATION DE LA ZONE DU QUADRILLAGE GRID ZONE DESIGNATION	IDENTIFICATION DU CARRÉ DE 100 000 m 100 000 m SQUARE IDENTIFICATION						
18 V	<table><tr><td>VJ</td><td>WL</td></tr><tr><td>VT</td><td>WT</td></tr><tr><td>5</td><td>63</td></tr></table>	VJ	WL	VT	WT	5	63
VJ	WL						
VT	WT						
5	63						

EXEMPLE DE LA MÉTHODE EMPLOYÉE  
POUR FIXER DES RÉFÉRENCES À 1000 MÈTRES PRÈS  
EXAMPLE OF METHOD USED  
TO GIVE A REFERENCE TO NEAREST 1000 METRES



POINT DE REPÈRE ÉGLISE-CHURCH (ci-dessus)  
REFERENCE POINT (as above)

CARRÉ: Lire les lettres du carré de 100 000 m  
SQUARE: Read letters of 100 000 m square

ABSCISSE: Noter le chiffre de la ligne  
du quadrillage immédiatement à gauche  
du repère.  
EASTING: Read number on grid line  
immediately to left of point.  
Estimer le nombre de dixièmes du carré  
entre cette ligne et le repère en direction est.  
Estimate tenths of a square from  
this line eastward to point.

ORDONNÉE: Noter le chiffre de la ligne  
du quadrillage immédiatement en dessous  
du repère.  
NORTHING: Read number on grid line  
immediately below point.  
Estimer le nombre de dixièmes du carré  
entre cette ligne et le repère en direction nord.  
Estimate tenths of a square from  
this line northward to point.

RÉFÉRENCE AU QUADRILLAGE:  
GRID REFERENCE: NU4504

Si vous faites connaître votre position à quelqu'un qui se  
trouve à plus de 18° peu importe la direction, indiquez  
également la zone du quadrillage tel que 14VNU4504  
If reporting beyond 18° in any direction, preface Grid Zone  
designation as: 14VNU4504

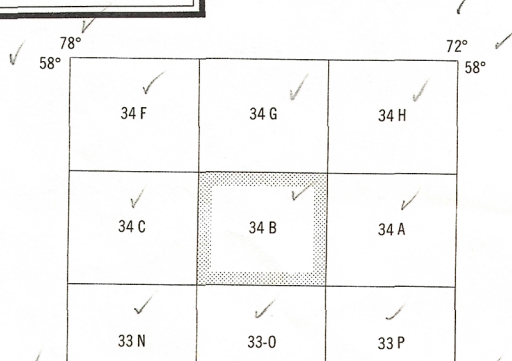
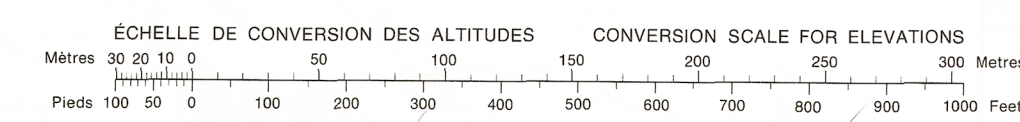

TOPOGRAPHICAL SURVEY DIRECTORATE  
SERVICE TOPOGRAPHIQUE  
DATE: 20-09-83  
Q.C. APPROVES RELEASE  
C.Q. APPROUVE

very corrected 25/10/83

TO J. McP...  
FOR REPAIRS  
15-10-83  
mfr

Établi par la DIRECTION DES LEVÉS ET DE LA CARTOGRAPHIE,  
MINISTÈRE DE L'ÉNERGIE, DES MINES ET DES RESSOURCES.  
Renseignements à jour tels qu'indiqués au diagramme. Publiée en 1983.  
Ces cartes sont en vente au Bureau des Cartes du Canada,  
ministère de l'Énergie, des Mines et des Ressources, Ottawa,  
ou chez le vendeur le plus près.  
© 1983, Sa Majesté La Reine du Canada.  
Ministère de l'Énergie, des Mines et des Ressources.

LAC À L'EAU CLAIRE  
ADMINISTRATION RÉGIONALE KATIVIK  
QUÉBEC QUEBEC



LAC À L'EAU CLAIRE  
34 B  
ÉDITION 2

Énergie, Mines et  
Ressources Canada  
Energy, Mines and  
Resources Canada

REG. OF BROWN, BLUE POOR - NEGS OK