

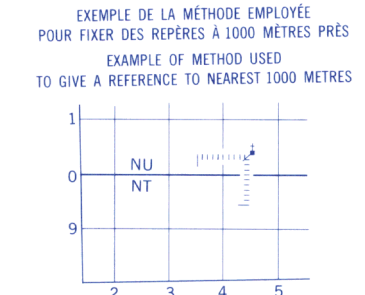
Référence de cette carte pour usage militaire: Military users, refer to this map as:	SÉRIE A 501	SERIES
	CARTE 33-O	MAP
	ÉDITION 3 MCE	EDITION

MÉTRIQUE/METRIC

MÉTRIQUE/METRIC

QUADRILLAGE UNIVERSEL TRANSVERSE DE MERCATOR
 DE DIX MILLE MÈTRES
 ZONE 18
 TEN THOUSAND METRE
 UNIVERSAL TRANSVERSE MERCATOR GRID

DÉSIGNATION DE LA ZONE DU QUADRILLAGE: GRID ZONE DESIGNATION:	IDENTIFICATION DU CARRÉ DE 100 000 m 100 000 m SQUARE IDENTIFICATION									
18 U	<table><tr><td>VH</td><td>WH</td><td>62</td></tr><tr><td>VG</td><td>WG</td><td>61</td></tr><tr><td>VF</td><td>WF</td><td>5</td></tr></table>	VH	WH	62	VG	WG	61	VF	WF	5
VH	WH	62								
VG	WG	61								
VF	WF	5								



POINT DE REPÈRE / REFERENCE POINT: ÉGLISE-CHURCH (ci-dessus / as above)
 CARRÉ: Lire les lettres du carré de 100 000 m / SQUARE: Read letters of 100 000 m square: NU
 ABSOISSE: Noter le chiffre de la ligne du quadrillage immédiatement à gauche du repère: / EASTING: Read number on grid line immediately to left of point: 4
 ORDONNÉE: Noter le chiffre de la ligne du quadrillage immédiatement en dessous du repère: / NORTHING: Read number on grid line immediately below point: 04
 RÉFÉRENCE AU QUADRILLAGE: GRID REFERENCE: NU4504
 Si vous faites connaître votre position à quelqu'un qui se trouve à plus de 18°, peu importe la direction, indiquez également la zone du quadrillage tel que 14VNU4504. If reporting beyond 18° in any direction, prefix Grid Zone designation as 14VNU4504.


1956	1975
1974	

On a comparé cette carte aux images prises par satellite en 1990, mais nous avons constaté que toutes ses caractéristiques principales étaient à jour.
 This map was compared with satellite imagery obtained in 1990 and found to be up-to-date in all major features.

ÉTABLIE PAR LE CENTRE CANADIEN DE CARTOGRAPHIE, MINISTÈRE DE L'ÉNERGIE, DES MINES ET DES RESSOURCES. TITRE DE CARTES À 1:50 000. RENSEIGNEMENTS À JOUR TELS QU'INDIQUÉS DANS LE DIAGRAMME. PUBLIÉE EN 1995.
 Ces cartes sont en vente au Bureau des cartes du Canada, Ministère de l'énergie, des mines et des ressources, Ottawa, ou chez le vendeur le plus près.
 © 1995, SA MAJESTÉ LA REINE DU CHEF DU CANADA, MINISTÈRE DE L'ÉNERGIE, DES MINES ET DES RESSOURCES.

Pour tout renseignement concernant les repères de nivellement et les bornes géodésiques, prière de s'adresser à la Division des levés géodésiques, Centre canadien des levés, Ottawa.

LAC MONTROCHAND
 ADMINISTRATION RÉGIONALE KATIVIK
 QUÉBEC QUEBEC

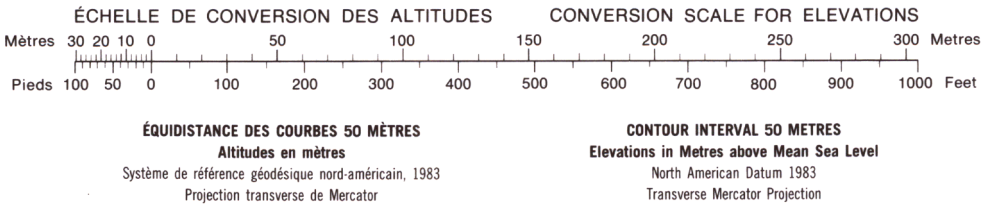


En 1994, la déclinaison magnétique varie de 21°26' vers l'ouest au centre du bord ouest à 22°26' vers l'ouest au centre du bord est. La variation annuelle moyenne décroît de 5,6'.

Magnetic declination 1994 varies from 21°26' westerly at centre of west edge to 22°26' westerly at centre of east edge. Mean annual change decreasing 5,6'.

Information concerning bench marks and horizontal survey monuments can be obtained from Geodetic Survey, Canada Centre for Surveying, Ottawa.

PRODUCED BY THE CANADA CENTRE FOR MAPPING, DEPARTMENT OF ENERGY, MINES AND RESOURCES. DERIVED FROM 1:50 000 MAPS. INFORMATION CURRENT AS SHOWN IN DIAGRAM. PUBLISHED 1995.
 COPIES MAY BE OBTAINED FROM THE CANADA MAP OFFICE, DEPARTMENT OF ENERGY, MINES AND RESOURCES, OTTAWA, OR YOUR NEAREST MAP DEALER.
 © 1995, HER MAJESTY THE QUEEN IN RIGHT OF CANADA, DEPARTMENT OF ENERGY, MINES AND RESOURCES.



34 C	34 B	34 A
33 N	33 O	33 P
33 K	33 J	33 I