

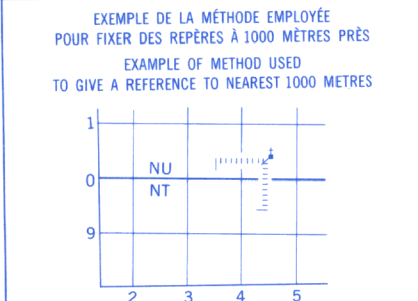
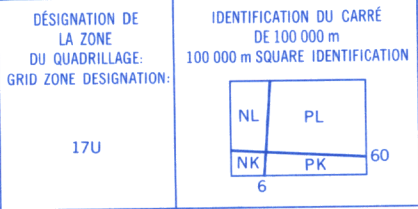
MÉTRIQUE/METRIC

MÉTRIQUE/METRIC

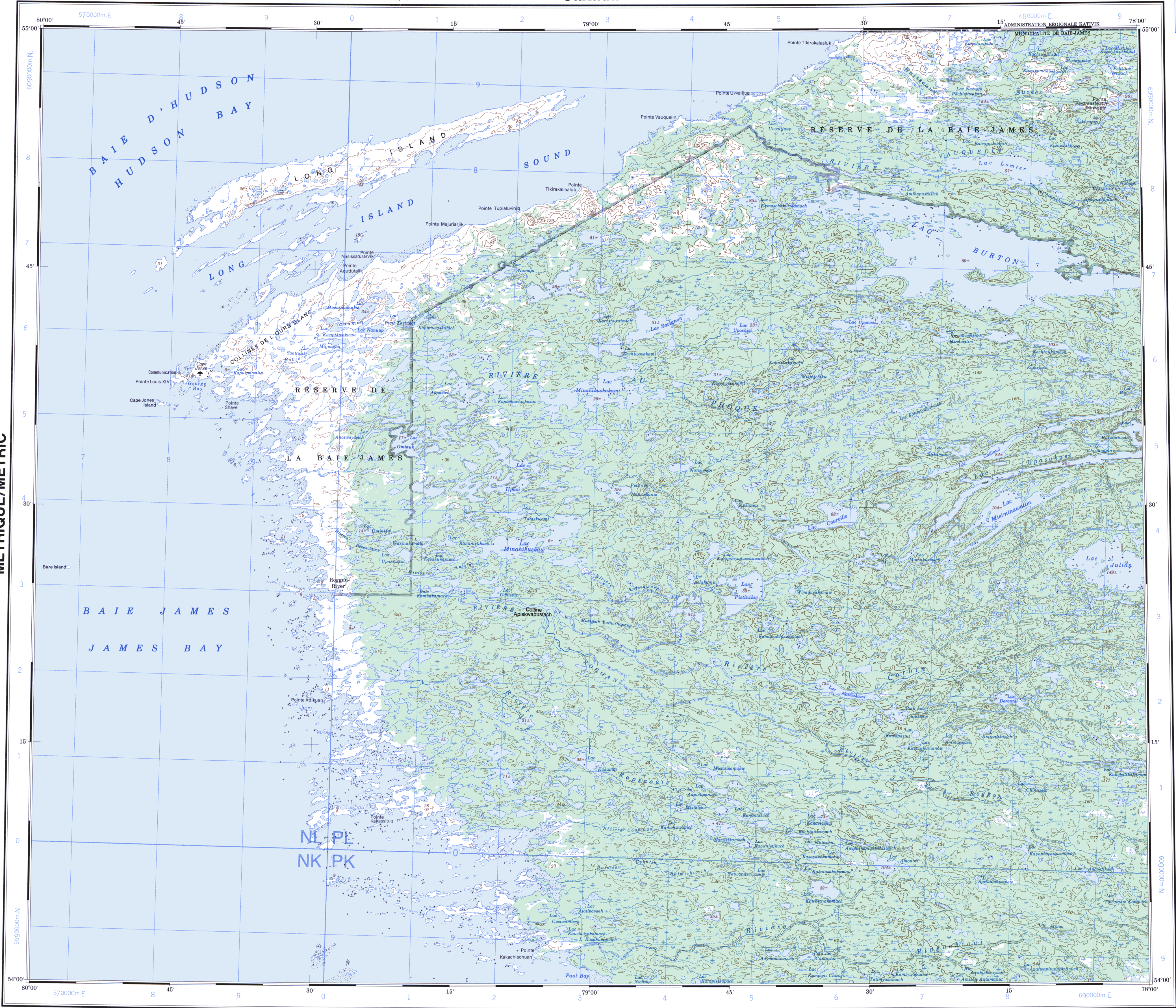
Référence de cette carte
pour usage militaire:
Military users,
refer to this map as:

SÉRIE	A 501	SERIES
CARTE	33 L	MAP
ÉDITION	2 MCE	EDITION

QUADRILLAGE DE DIX MILLE MÈTRES
TRANSVERSE UNIVERSEL DE MERCATOR
ZONE 17
TEN THOUSAND METRE
UNIVERSAL TRANSVERSE MERCATOR GRID



POINT DE RÉPÈRE REFERENCE POINT	ÉGLISE-CHURCH (ci-dessus) (as above)	
CARRÉ: Lire les lettres du carré de 100 000 m SQUARE: Read letters of 100 000 m square	NU	
ABSCISSE: Note le chiffre de la ligne du quadrillage immédiatement à gauche du repère. EASTING: Read number on grid line immediately to left of point: Estimer le nombre de dixièmes du carré entre cette ligne et le repère en direction est: Estimate tenths of a square from this line eastward to point:	4	5 45
ORDONNÉE: Note le chiffre de la ligne du quadrillage immédiatement en dessous du repère. NORTHING: Read number on grid line immediately below point: Estimer le nombre de dixièmes du carré entre cette ligne et le repère en direction nord: Estimate tenths of a square from this line northward to point:	0	4 04
RÉFÉRENCE AU QUADRILLAGE: GRID REFERENCE:	NU4504	
Si vous faites connaître votre position à quelqu'un qui se trouve à plus de 18° plus importe la direction, indiquez également la zone du quadrillage tel que: 14VNU4504 If reporting beyond 18° in any direction, prefix Grid Zone designation as: 14VNU4504		




Établi par le DIRECTION DES LEVÉS ET DE LA CARTOGRAPHIE
MINISTÈRE DE L'ÉNERGIE, DES MINES ET DES RESSOURCES.
Titre de cartes au 1:50 000. Renseignements à jour tels qu'indiqués au
diagramme. Publié en 1983.
Ces cartes sont en vente au Bureau des Cartes du Canada,
ministère de l'Énergie, des Mines et des Ressources, Ottawa,
ou chez le vendeur le plus près.
© 1983. Sa Majesté La Reine du Chef du Canada.
Ministère de l'Énergie, des Mines et des Ressources.

Routes:
de terre cart track
sentier, percée ou portage trail, cut line or portage
POUR UNE LISTE COMPLÈTE DES SIGNES, VOIR AU VERSO FOR COMPLETE REFERENCE SEE REVERSE SIDE

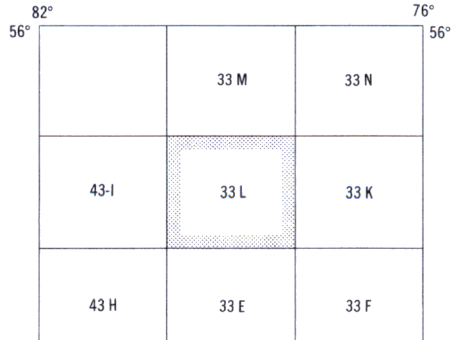
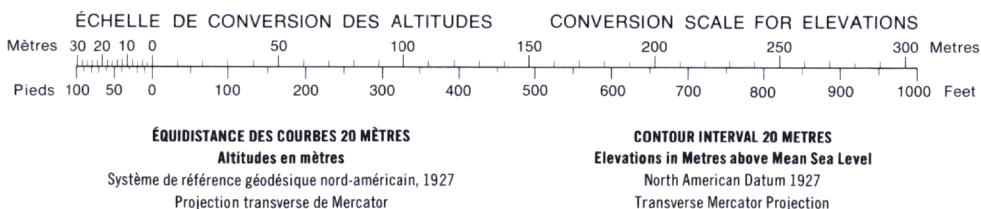
On a comparé cette carte aux images prises par satellite en
1979; nous avons constaté que toutes ses caractéristiques
principales étaient à jour.
This map was compared with satellite imagery obtained
in 1979 and found to be up-to-date in all major features.

POINTE LOUIS-XIV
QUÉBEC TERRITOIRES DU NORD-OUEST
QUEBEC NORTHWEST TERRITORIES



En 1983, la déclinaison magnétique varie de 16°19' vers l'ouest, au
centre du bord ouest, à 18°49' vers l'est, au centre du bord est.
La variation annuelle moyenne s'élève de 0,8' au nord ouest et de
côté de 1,2' au sud est.
Magnetic declination 1983 varies from 16°19' westerly at centre of
west edge to 18°49' easterly at centre of east edge. Mean annual
change increasing 0,8' west edge, decreasing 1,2' east edge.
Off-shore islands lie within the
District of Keweenaw, N.W.T.

Produced by the SURVEYS AND MAPPING BRANCH,
DEPARTMENT OF ENERGY, MINES AND RESOURCES.
Derived from 1:50 000 maps. Information current as shown in
diagram. Published in 1983.
Copies may be obtained from the Canada Map Office,
Department of Energy, Mines and Resources, Ottawa,
or your nearest map dealer.
© 1983. Her Majesty the Queen in Right of Canada.
Department of Energy, Mines and Resources.



POINTE LOUIS-XIV
33 L
EDITION 2 EDITION