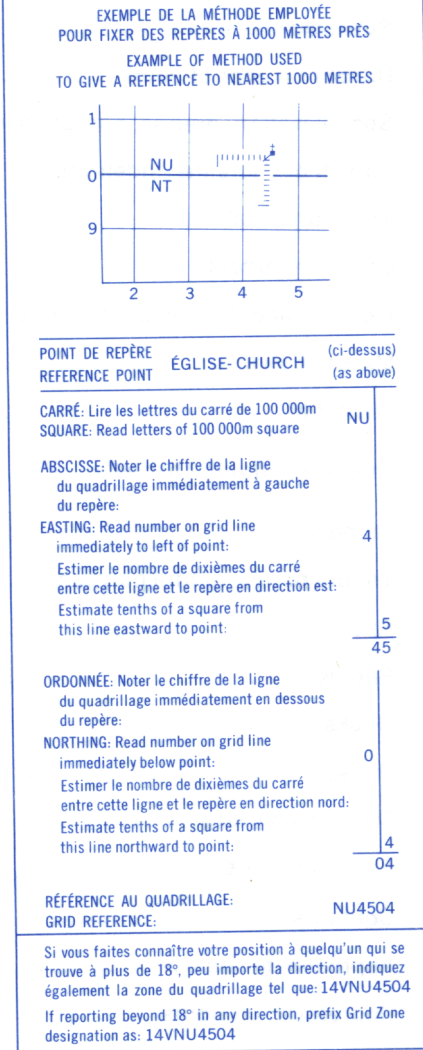
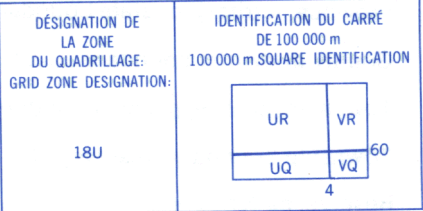


Référence de cette carte pour usage militaire:
Military users, refer to this map as:

SÉRIE	A 501	SERIES
CARTE	33 K	MAP
ÉDITION	3 MCE	EDITION

QUADRILLAGE UNIVERSEL TRANSVERSE DE MERCATOR
DE DIX MILLE MÈTRES
ZONE 18
TEN THOUSAND METRE
UNIVERSAL TRANSVERSE MERCATOR GRID



MÉTRIQUE/METRIC

ÉTABLI PAR LE CENTRE CANADIEN DE CARTOGRAPHIE (OTTAWA),
MINISTÈRE DE L'ÉNERGIE, DES MINES ET DES RESSOURCES.
MISE À JOUR À L'AIDE DE CARTES À GRANDE ÉCHELLE, RENSEIGNEMENTS À JOUR TELS QU'INDIQUÉS DANS LE DIAGRAMME.
PUBLIÉE EN 1988.

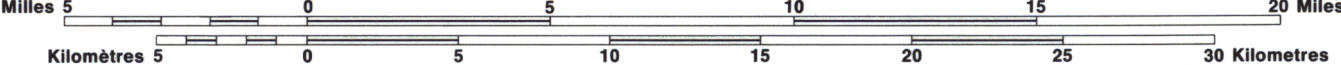
CES CARTES SONT EN VENTE AU BUREAU DES CARTES DU CANADA,
MINISTÈRE DE L'ÉNERGIE, DES MINES ET DES RESSOURCES,
OTTAWA, OU CHEZ LE VENDEUR LE PLUS PRÈS.

© 1988, SA MAJESTÉ LA REINE DU CHEF DU CANADA.
MINISTÈRE DE L'ÉNERGIE, DES MINES ET DES RESSOURCES.

Pour tout renseignement concernant les repères et les bornes
abandonnés, s'adresser aux Levés géodésiques, Centre
canadien des levés, Ottawa.

RIVIÈRE DENYS QUÉBEC

Échelle 1:250 000 Scale



En 1987, la déclinaison magnétique varie de 13°14' vers l'ouest
au centre du bord ouest à 21°23' vers l'est au centre du bord
est. La variation annuelle moyenne s'accroît de 7,3'.

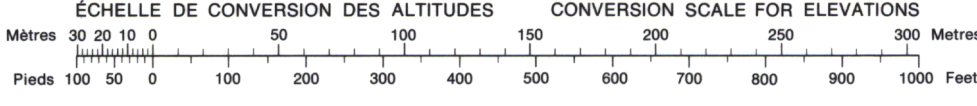
Magnetic declination 1987 varies from 13°14' westerly at centre
of west edge to 21°23' westerly at centre of east edge. Mean
annual change increasing 7,3'.

Information concerning bench marks and horizontal survey
monuments can be obtained from Geodetic Survey, Canada
Centre for Surveying, Ottawa.

PRODUCED BY THE CANADA CENTRE FOR MAPPING (OTTAWA),
OF DEPARTMENT OF ENERGY, MINES AND RESOURCES.
UPDATED FROM LARGE SCALE MAPS. INFORMATION CURRENT
AS SHOWN IN DIAGRAM. PUBLISHED IN 1988.

COPIES MAY BE OBTAINED FROM THE CANADA MAP OFFICE,
DEPARTMENT OF ENERGY, MINES AND RESOURCES, OTTAWA,
OR YOUR NEAREST MAP DEALER.

© 1988, HER MAJESTY THE QUEEN IN RIGHT OF CANADA.
DEPARTMENT OF ENERGY, MINES AND RESOURCES.



ÉQUIDISTANCE DES COURBES 50 MÈTRES
Altitudes en mètres
Système de référence géodésique nord-américain, 1927
Projection transverse de Mercator

CONTOUR INTERVAL 50 METRES
Elevations in Metres above Mean Sea Level
North American Datum 1927
Transverse Mercator Projection

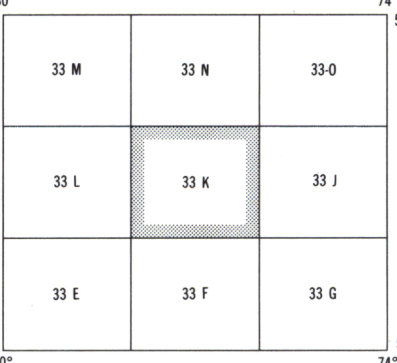


Tableau d'assemblage du Système national de référence cartographique
Index to adjoining Maps of the National Topographic System

RIVIÈRE DENYS 33 K ÉDITION 3 EDITION