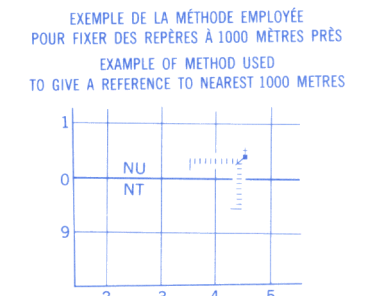
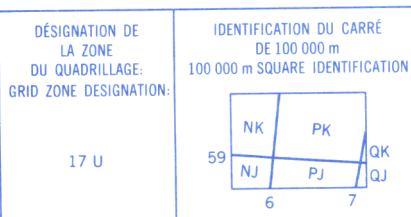


Référence de cette carte pour usage militaire: Military users, refer to this map as:

SÉRIE	A 501	SERIES
CARTE	33 E	MAP
ÉDITION	5 MCE	EDITION

THE TERRITORIAL LIMITS OF NUNAVUT WILL COME INTO FORCE APRIL 1, 1999.
LES LIMITES DÉFINISSANT LE TERRITOIRE DU NUNAVUT SERONT OFFICIELLEMENT ADOPTÉES LE 1^{ER} AVRIL 1999.

QUADRILLAGE UNIVERSEL TRANSVERSE DE MERCATOR DE DIX MILLE MÈTRES
ZONE 17
TEN THOUSAND METRE
UNIVERSAL TRANSVERSE MERCATOR GRID



POINT DE REPÈRE: EGLISE-CHURCH (ci-dessus)
REFERENCE POINT: (as above)

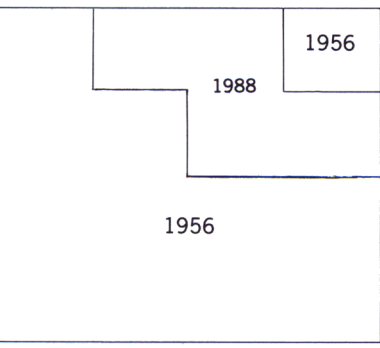
CARRÉ: Lire les lettres du carré de 100 000m SQUARE. Read letters of 100 000m square

ABSCISSE: Note le chiffre de la ligne du quadrillage immédiatement à gauche du repère. Estimate the number of distances of the square between this line and the repère in direction west. Estimate tenths of a square from this line westward to point.

ORDONNÉE: Note le chiffre de la ligne du quadrillage immédiatement en dessous du repère. Estimate the number of distances of the square between this line and the repère in direction north. Estimate tenths of a square from this line northward to point.

REFERENCE AU QUADRILLAGE: GRID REFERENCE: NU4504

Si vous faites connaître votre position à quelqu'un qui se trouve à plus de 18° des pôles, indiquez également la zone du quadrillage tel que 14VNU4504. If reporting beyond 18° in any direction, prefix Grid Zone designation as 14VNU4504



Les principales caractéristiques ont été mises à jour à l'aide des images prises par satellite en 1984.
Updated for all major features using satellite imagery obtained in 1984.

ÉTABLI PAR LE CENTRE CANADIEN DE CARTOGRAPHIE, MINISTÈRE DE L'ÉNERGIE, DES MINES ET DES RESSOURCES. TRÉE DE CARTES À 1:50 000. RENSEIGNEMENTS À JOUR TELS QU'INDIQUÉS DANS LE DIAGRAMME. PUBLIÉE EN 1990.

CES CARTES SONT EN VENTE AU BUREAU DES CARTES DU CANADA, MINISTÈRE DE L'ÉNERGIE, DES MINES ET DES RESSOURCES, OTTAWA, OU CHEZ LE VENDEUR LE PLUS PRÈS.

© 1990. SA MAJESTÉ LA REINE DU CHEF DU CANADA. MINISTÈRE DE L'ÉNERGIE, DES MINES ET DES RESSOURCES.

CORRECTIONS PROVISOIRES 1993.

Routes: gravier, aggloméré, toute saison loose or stabilized surface, all weather 2 voies ou plus moins de 2 voies de gravier, temps sec loose surface, dry weather 2 lanes or more less than 2 lanes de terre cart track sentier, percée ou portage trail, cut line or portage

POUR UNE LISTE COMPLÈTE DES SIGNES, VOIR AU VERSO FOR COMPLETE REFERENCE SEE REVERSE SIDE

