

This document was produced  
by scanning the original publication.

32 B

ÉDITION 3

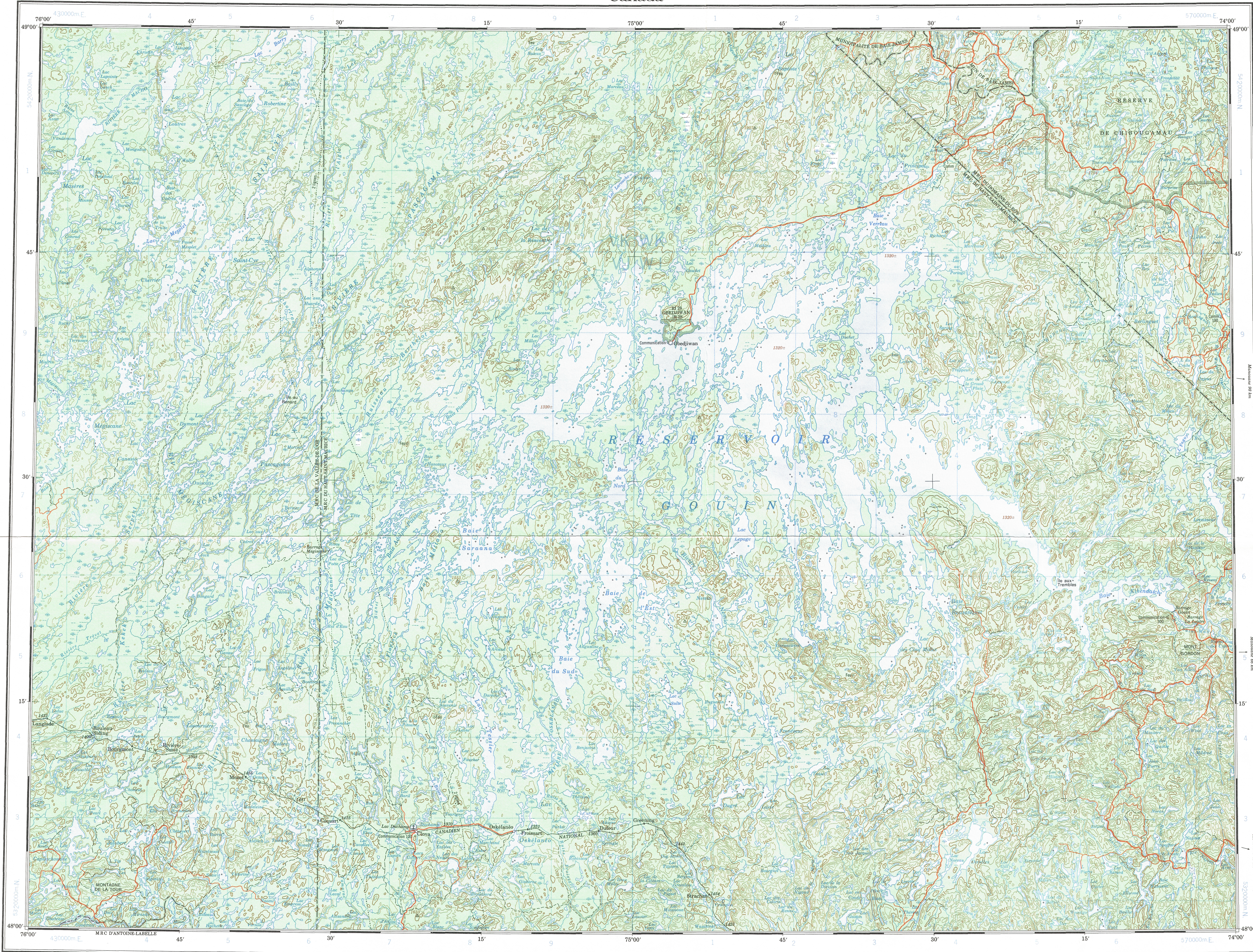
Canada

EDITION 3

32 B

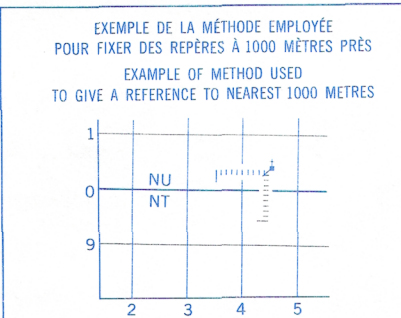
Référence de cette carte  
pour usage militaire:  
Military users,  
refer to this map as:

SÉRIE A 501  
CARTE 32 B  
ÉDITION 3 MCE  
SERIES MAP  
EDITION



QUADRILLAGE DE DIX MILLE MÈTRES  
TRANSVERSE UNIVERSALE DE MERCATOR  
ZONE 18  
TEN THOUSAND METRE  
UNIVERSAL TRANSVERSE MERCATOR GRID

DESIGNATION DE LA ZONE DU QUADRILLAGE (GRID ZONE DESIGNATION)	IDENTIFICATION DU CARRÉ DE 100 000 m 100 000 m SQUARE IDENTIFICATION						
18 U	<table><tr><td>VK</td><td>WK</td></tr><tr><td>VJ</td><td>WJ</td></tr><tr><td>5</td><td>54</td></tr></table>	VK	WK	VJ	WJ	5	54
VK	WK						
VJ	WJ						
5	54						



POINT DE REPÈRE  
REFERENCE POINT

EGLISE-CHURCH  
(ci-dessus)  
(as above)

CARRÉ: Lire les lettres du carré de 100 000 m  
SQUARE: Read letters of 100 000 m square

ABSCISSE: Noter le chiffre de la ligne  
du quadrillage immédiatement à gauche  
du repère.  
EASTING: Read number on grid line  
immediately to left of point.  
Estimer le nombre de diagonales du carré  
entre cette ligne et le repère en direction est:  
Estimate tenths of a square from  
this line eastward to point.

ORDONNÉE: Noter le chiffre de la ligne  
du quadrillage immédiatement en dessous  
du repère.  
NORTHING: Read number on grid line  
immediately below point.  
Estimer le nombre de diagonales du carré  
entre cette ligne et le repère en direction nord:  
Estimate tenths of a square from  
this line northward to point.

RÉFÉRENCE AU QUADRILLAGE:  
GRID REFERENCE: NU4504

Si vous faites connaître votre position à quelqu'un qui se  
trouve à plus de 18°, peu importe la direction, indiquez  
également la zone du quadrillage tel que: 14VNU4504  
If reporting beyond 18° in any direction, prefix Grid Zone  
designation as: 14VNU4504

TOPOGRAPHICAL SURVEY DIRECTORATE  
SERVICE TOPOGRAPHIQUE  
DATE 5-12-88  
Q.C. APPROVES RELEASE  
C.Q. APPROUVE

## RÉSERVOIR GOUIN QUEBEC QUEBEC

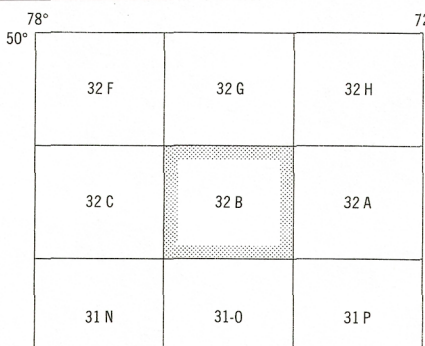
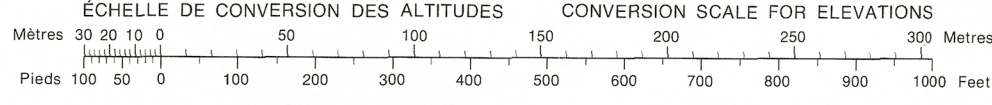
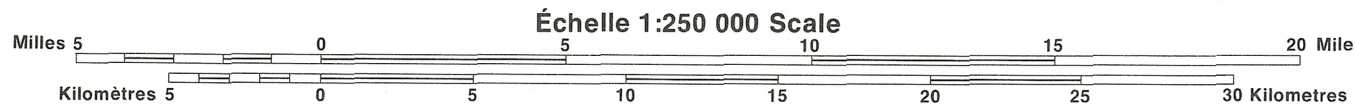
Corrections provisoires 1983

Interim corrections 1983

Produced by the SURVEYS AND MAPPING BRANCH,  
DEPARTMENT OF ENERGY, MINES AND RESOURCES.  
Updated from large scale maps. Information current as shown in  
diagram. Published in 1983.

Copies may be obtained from the Canada Map Office,  
Department of Energy, Mines and Resources, Ottawa,  
or your nearest map dealer.

© 1983, Her Majesty the Queen in Right of Canada.  
Department of Energy, Mines and Resources.



RÉSERVOIR GOUIN  
32 B  
ÉDITION 3 EDITION

Énergie, Mines et  
Ressources Canada  
Energy, Mines and  
Resources Canada