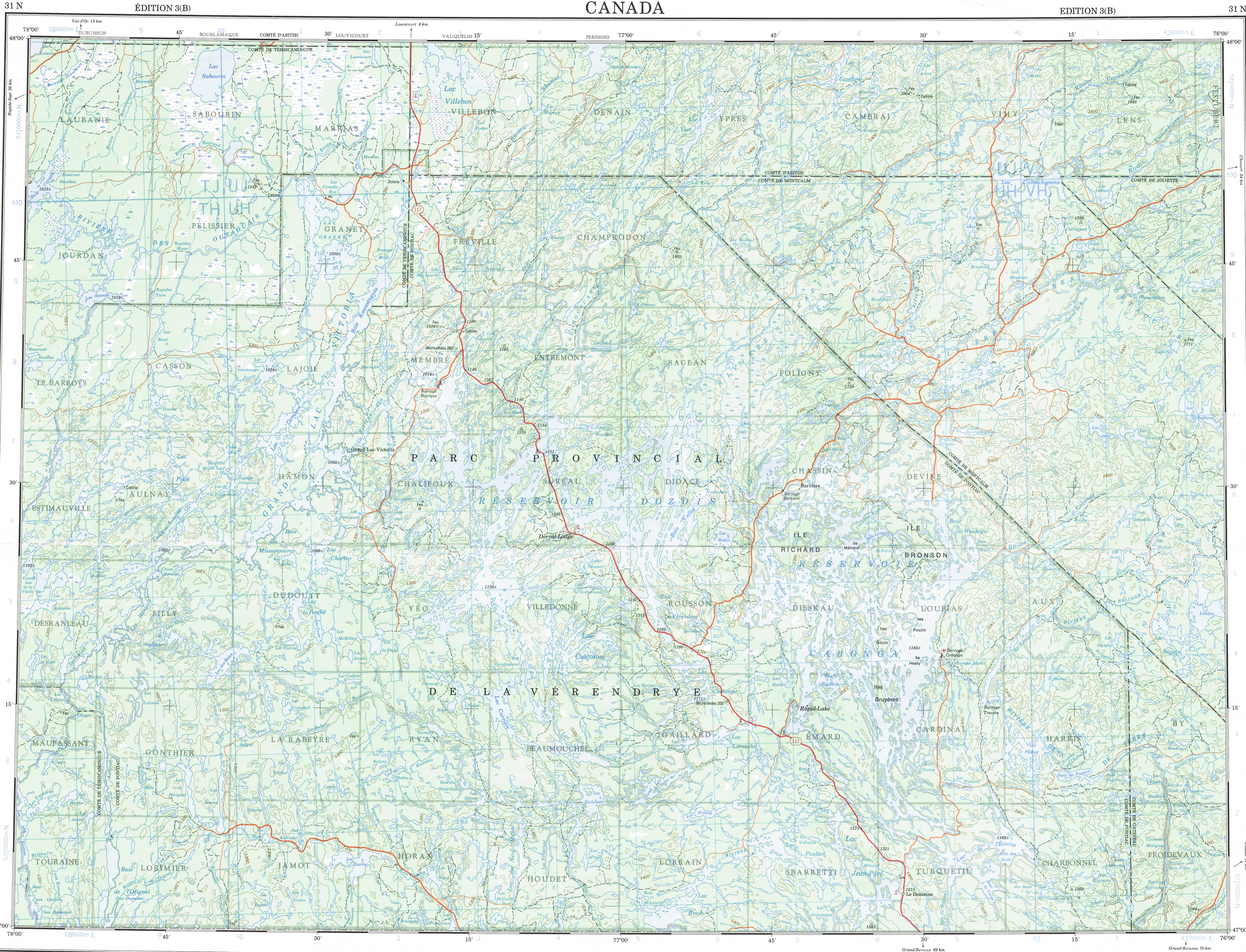



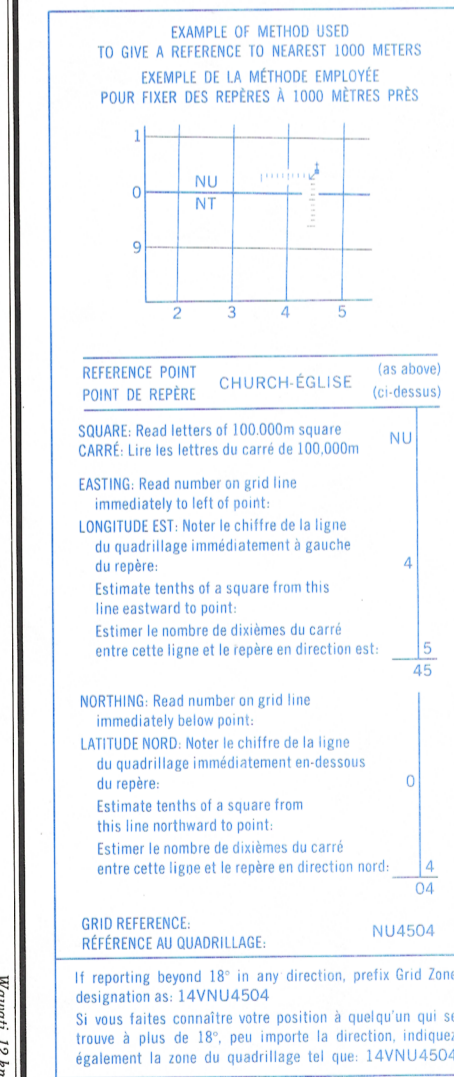
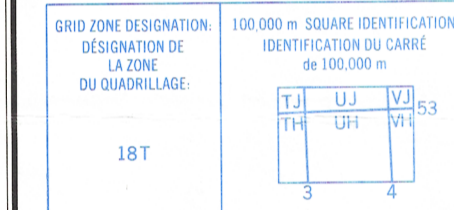
This document is the product of a reproduction by scanning of the original publication.  
Ce document est le produit d'une reproduction par balayage de la publication originale.



Military users, refer to this map as: Références de cette carte pour usage militaire.  
SERIES A501 MAP 31N  
SÉRIE 31N CARTE ÉDITION 3 MCE ÉDITION



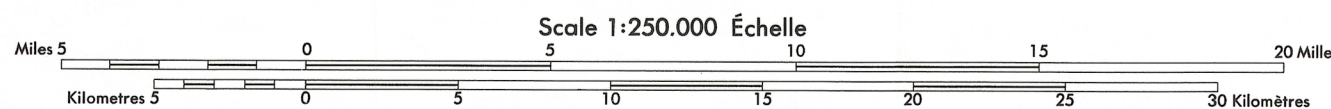
TEN THOUSAND METRE  
UNIVERSAL TRANSVERSE MERCATOR GRID  
ZONE 18  
QUADRILLAGE DE DIX MILLE MÈTRES  
TRANSVERSE UNIVERSEL DE MERCATOR



Partial names update 1982.

Produced by the SURVEYS AND MAPPING BRANCH,  
DEPARTMENT OF ENERGY, MINES AND RESOURCES.  
Updated from 1:50,000 maps. Information current as  
shown in diagram.  
Copies may be obtained from the Canada Map Office,  
Department of Energy, Mines and Resources, Ottawa,  
or your nearest map dealer.  
© Canada Copyrights Reserved 1977

## GRAND LAC VICTORIA QUÉBEC



CONTOUR INTERVAL 200 FEET  
Elevations in Feet above Mean Sea Level  
North American Datum 1927  
Transverse Mercator Projection  
Magnetic declination 1978 varies from 12°02' westerly at  
centre of west edge to 14°07' westerly at centre of east  
edge. Mean annual change decreasing 1.2'.

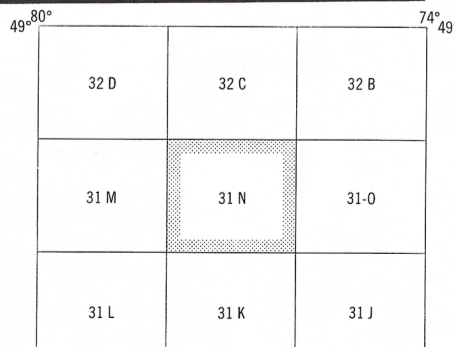
ÉLOUDESTANCE DES COURBES 200 PIEDS  
Élévations en pieds au-dessus du niveau moyen de la mer  
Système de référence géodésique nord-américain, 1927  
Projection transverse de Mercator  
La déclinaison magnétique pour 1978 varie de 12°02' Ouest  
au centre de la limite Ouest à 14°07' Ouest au centre de la  
limite Est. Variation moyenne annuelle décroissante 1.2'.

Mise à jour toponymique partielle effectuée en 1982.

Établi par la DIRECTION DES LÈVES ET DE LA CARTOGRAPHIE,  
MINISTÈRE DE L'ÉNERGIE, DES MINES ET DES RESSOURCES.  
Mise à jour à l'aide de cartes 1:50,000. Renseignements à  
partir de l'Indicateur au diagramme.  
Ces cartes sont en vente au Bureau des Cartes du Canada,  
ministère de l'Énergie, des Mines et des Ressources, Ottawa,  
ou chez le vendeur le plus près.  
© Canada 1977, tous droits réservés

Routes:  
pavée, toute saison..... 2 chaussées séparées..... plus de 2 voies  
pavée, toute saison..... 2 voies..... moins de 2 voies  
gravier aggloméré, toute saison..... 2 voies ou plus..... moins de 2 voies  
de gravier période sèche.....  
de terre.....  
sentier, percée ou portage.....

POUR UNE LISTE COMPLÈTE DES SIGNES, VOIR AU VERSO



GRAND LAC VICTORIA  
31 N  
ÉDITION 3(B) ÉDITION