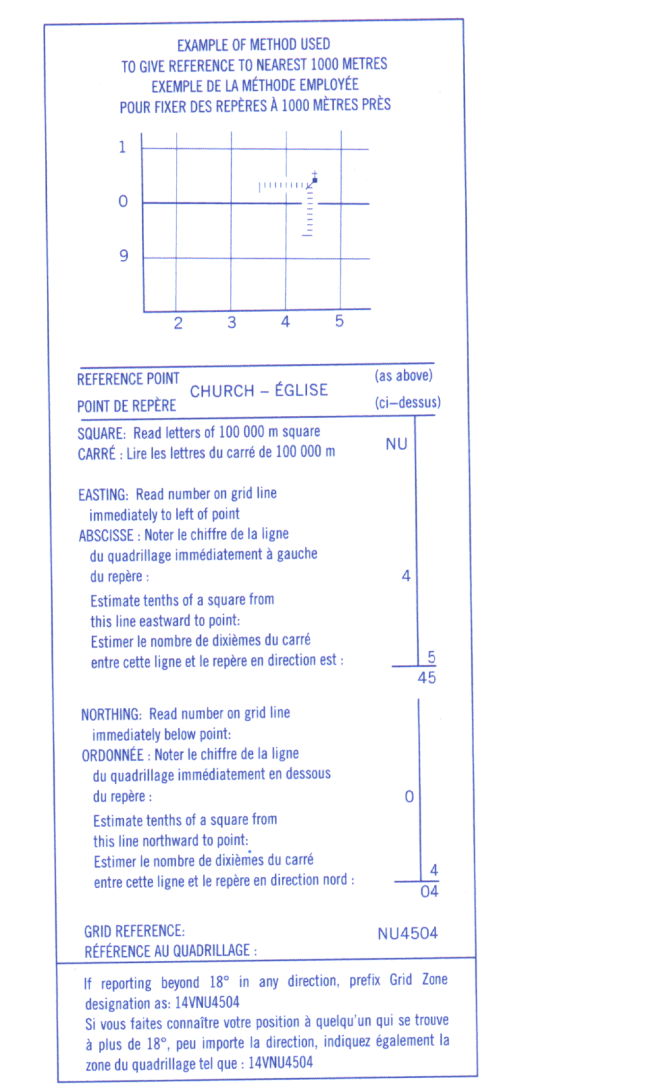
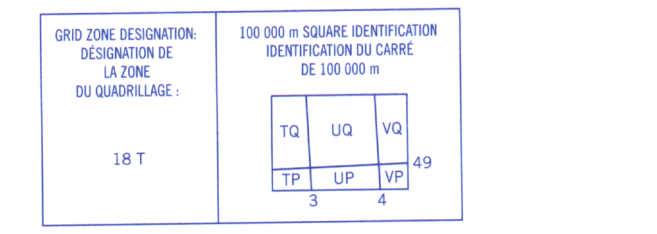




Military users, refer to this map as: **SERIES A 501 SÉRIE MAP 31 C CARTE**
Référence de cette carte pour usage militaire : **ÉDITION 6 MCE ÉDITION**

TEN THOUSAND METRE
UNIVERSAL TRANSVERSE MERCATOR GRID
ZONE 18
QUADRILLAGE UNIVERSSEL TRANSVERSE DE MERGATOR
DE DIX MILLE METRES



SOURCES:
Geodetic Survey Division
Bench marks, horizontal survey monuments and coordinate conversion

SOURCES :
Division des levés géodésiques
Repères de nivellement, bornes altimétriques et conversion de coordonnées

We welcome your comments.
Just phone us at 1-800-465-MAPS.

Digital topographic data is also available for
this region. For more information phone us
at 1-800-661-2638.

Nous apprécions vos commentaires.
Téléphonez-nous au 1-800-465-6277.

Des données topographiques numériques sont
aussi disponibles pour cette région. Pour plus
de renseignements, téléphonez-nous au
1-800-661-BNDT.

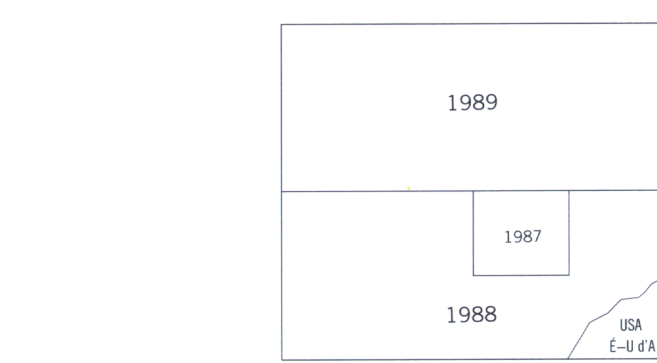
NRCan TOPOGRAPHIC MAPS
LES CARTES TOPOGRAPHIQUES DE RNCAN

KINGSTON

31 C

LOCAL DEALER

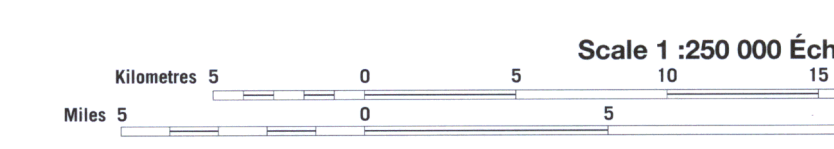
DÉTAILLANT LOCAL



PRODUCED BY THE CANADA CENTRE FOR MAPPING,
NATURAL RESOURCES CANADA, UPDATED FROM LARGE
SCALE MAPS. INFORMATION CURRENT AS SHOWN IN
DIAGRAM. USA PORTION COPIED IN PART FROM MAPS 1980
SUPPLIED BY THE UNITED STATES GEOLOGICAL SURVEY.
PUBLISHED 1998.
© 1998. HER MAJESTY THE QUEEN IN RIGHT OF CANADA.

KINGSTON


CANADA UNITED STATES OF AMERICA
CANADA ÉTATS-UNIS D'AMÉRIQUE



Magnetic declination 1997 varies from 11°57' westerly at centre of
west edge to 13°33' westerly at centre of east edge. Mean annual
change increasing 2.0

En 1997, la déclinaison magnétique varie de 11°57' vers l'ouest au
centre du bord ouest à 13°33' vers l'ouest au centre du bord est. La
variation annuelle moyenne s'accroît de 2,0.

ÉTABLI PAR LE CENTRE CANADIEN DE CARTOGRAPHIE,
RESSOURCES NATURELLES CANADA, MISÉ À JOUR À L'AIDE DE
CARTES À GRANDE ÉCHELLE. RENSEIGNEMENTS À JOUR TELS
QU'INDIQUÉS DANS LE DIAGRAMME. PARTIE AMÉRICAINE
REPRODUITE EN PARTIE DES CARTES (1980) FOURNIES PAR LE
GEOLOGICAL SURVEY DES ÉTATS-UNIS. PUBLIÉES EN 1998.
© 1998. SA MAJESTÉ LA REINE DU CHEF DU CANADA.



CONTOUR INTERVAL 50 METRES IN CANADA
Elevations in Metres above Mean Sea Level
COURBES INTERVAL, 100 FEET IN USA
PROJECTION TRANSVERSE DE MERGATOR
North American Datum 1983

ÉQUIDISTANCE DES COURBES AU CANADA 50 MÈTRES
Altitudes en mètres
SALISANCE DES COURBES 100 PIEDS EN USA
PROJECTION TRANSVERSE DE MERGATOR
Système de référence géodésique nord-américain 1983

