

Ce document est le produit d'une numérisation par balayage de la publication originale.
This document was produced by scanning the original publication.

27 D

1:250,000

CANADA


EDITION 1 (1980)

Refer to this map as:
27 D
EDITION 1 ASE
SERIES A 501

27 D



RELIABILITY DIAGRAM - CROQUIS D'EXACTITUDE




A - Stereo-compiled, photogrammetric, from aerial photographs taken in 1958-60.
A - Rédigée par stéréostitution, photogrammétrie d'après des photographies aériennes prises en 1958-60.

Produced, 1965, by the SURVEYS AND MAPPING BRANCH,
DEPARTMENT OF ENERGY, MINES AND RESOURCES.
Field surveys 1960. Printed 1967.
The daily change of the North Magnetic Pole causes the magnetic
compass to be very erratic in this area. Magnetic declination 1966
varies from 59°11' westerly at centre of west edge to 56°47' west-
erly at centre of east edge.
Copies may be obtained from the Canada Map Office,
Department of Energy, Mines and Resources, Ottawa,
or your nearest map dealer.
© 1980, Her Majesty the Queen in Right of Canada,
Department of Energy, Mines and Resources.
This map was checked in 1979 and found
to be up-to-date in all major features.
Interim corrections 1980

CAPE HENRY KATER

DISTRICT OF FRANKLIN
NORTHWEST TERRITORIES

Scale 1:250,000 Échelle

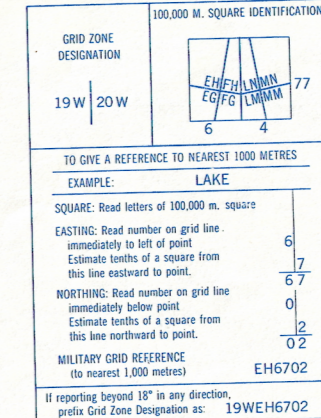


Transverse Mercator Projection
North American Datum 1927
Contour Interval 100 feet
Elevations in feet above Mean Sea Level

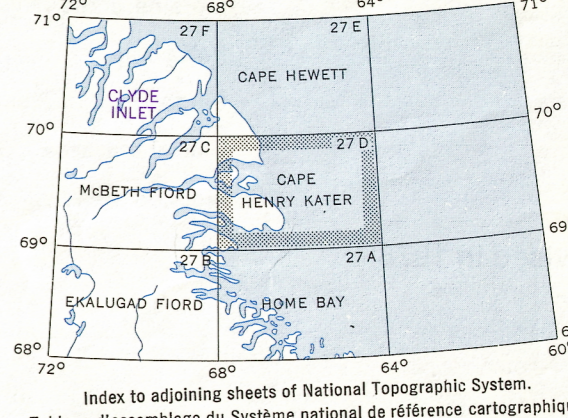
Projection Transverse de Mercator
Niveau de référence nord-américain, 1927
Équidistance des courbes 100 pieds
Élévations en pieds au-dessus du niveau moyen de la mer

Établi en 1965, par la DIRECTION DES LEVÉS ET DE LA CARTOGRAPHIE,
MINISTÈRE DE L'ÉNERGIE, DES MINES ET DES RESSOURCES. Levés sur
le terrain en 1960. Imprimé en 1967.
La variation diurne du pôle Nord magnétique affole le compas
magnétique dans cette région. La déclinaison magnétique pour
1966 varia de 59°11' Ouest au centre de la limite Ouest à 56°47'
Ouest au centre de la limite Est.

Ces cartes sont en vente au Bureau des Cartes du Canada,
ministère de l'Énergie, des Mines et des Ressources, Ottawa,
ou chez le vendeur le plus près.
© 1980, Sa Majesté La Reine du Chef du Canada,
Ministère de l'Énergie, des Mines et des Ressources.
On a vérifié cette carte en 1979; nous avons
constaté que toutes ses caractéristiques
principales étaient à jour.
Corrections provisoires 1980



TEN THOUSAND METRE
UNIVERSAL TRANSVERSE MERCATOR GRID
ZONES 19-20.



Index to adjoining sheets of National Topographic System.
Tableau d'assemblage du Système national de référence cartographique.

CAPE HENRY KATER
27 D
EDITION 1 (1980)

TOPOGRAFICAL SURVEY DIRECTORATE
SERVICE TOPOGRAPHIQUE
DATE 4-02-82
Q.C. APPROVES RELEASE
C.A. APPROVE