

This document was produced by scanning the original publication.

27C

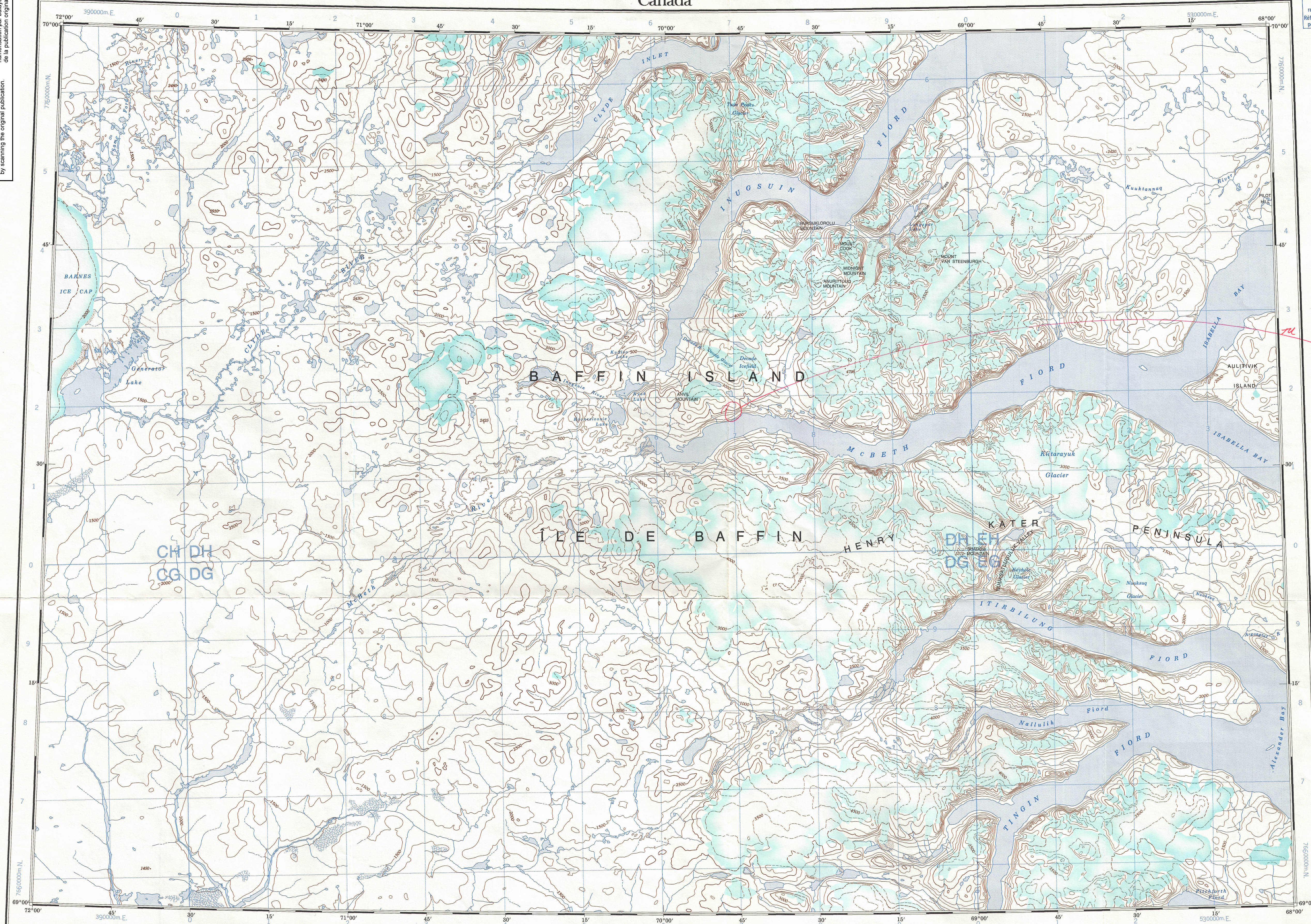
EDITION 2

Canada

ÉDITION 2

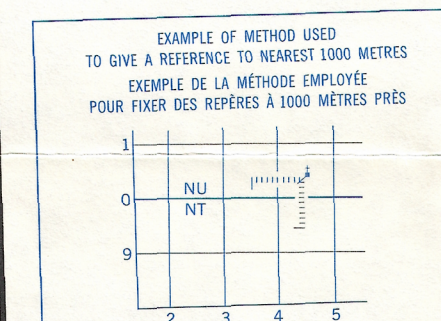
27 C

Military users, refer to this map as: SÉRIE A 501 SÉRIE MAP 27C CARTE ÉDITION 2MCE ÉDITION



TEN THOUSAND METRE  
UNIVERSAL TRANSVERSE MERCATOR GRID  
ZONE 19  
QUADRILLAGE DE DIX MILLE MÈTRES  
TRANSVERSE UNIVERSEL DE MERCATOR

GRID ZONE DESIGNATION	100 000 m SQUARE IDENTIFICATION
CH DH	DH EH
CG DG	DG EG



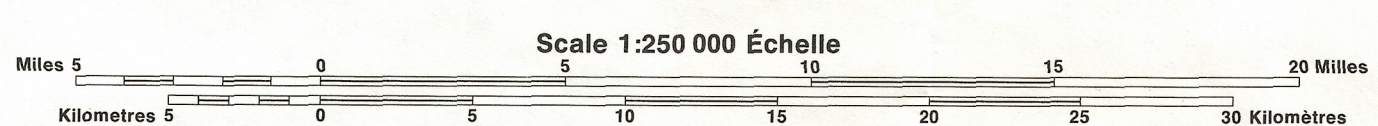
REFERENCE POINT CHURCH - EGLISE (see above)  
POINT DE REPÈRE ÉGLISE - ÉGLISE (ci-dessus)  
SQUARE: Read letters of 100 000m square  
CARRÉ: Lire les lettres du carré de 100 000m  
EASTING: Read number on grid line  
immediately to left of point:  
ABSCISSE: Lire le chiffre de la ligne  
du quadrillage immédiatement à gauche  
du point:  
Estimate tenths of a square from  
this line eastward to point:  
Estimer le nombre de dixièmes du carré  
entre cette ligne et le repère en direction est:  
NORTHING: Read number on grid line  
immediately below point:  
ORDONNÉE: Lire le chiffre de la ligne  
du quadrillage immédiatement en dessous  
du point:  
Estimate tenths of a square from  
this line northward to point:  
Estimer le nombre de dixièmes du carré  
entre cette ligne et le repère en direction nord:  
GRID REFERENCE: NU4504  
REFERENCE AU QUADRILLAGE:  
If reporting beyond 10° in any direction, prefix Grid Zone  
designation NU45VNU4504  
Si vous faites connaître votre position à quelque chose qui se  
trouve à plus de 10°, précisez la direction, indiquez  
également la zone du quadrillage tel que NU45VNU4504

1958-1961

Produced by the SURVEYS AND MAPPING BRANCH,  
DEPARTMENT OF ENERGY, MINES AND RESOURCES.  
Informations connexes au dessin se trouvent à l'arrière.  
Copies may be obtained from the Canada Map Office,  
Department of Energy, Mines and Resources, Ottawa,  
or your nearest map dealer.  
© 1984. Her Majesty the Queen in Right of Canada,  
Department of Energy, Mines and Resources.

### McBETH FIORD

DISTRICT OF FRANKLIN DISTRICT DE FRANKLIN  
NORTHWEST TERRITORIES TERRITOIRES DU NORD-OUEST



Magnetic declination 1984, varies from 52°24' westerly of  
centre of west edge to 52°18' westerly of centre of east  
edge. Mean annual change decreasing 2.65°.

En 1984, la déclinaison magnétique varie vers l'ouest de  
52°24' au centre du bord ouest à 52°18' au centre du  
bord est. La variation annuelle moyenne diminue de 2,65°.

CONVERSION SCALE FOR ELEVATIONS  
Mètres 30 20 10 0  
Feet 100 50 0

ÉCHELLE DE CONVERSION DES ALTITUDES  
Mètres 300 200 100 0  
Pieds 1000 600 300 0

76°	74°
37 E	27 F
37 D	27 C
37 A	27 B

TOPOGRAPHICAL SURVEY DIRECTORATE  
SERVICE TOPOGRAPHIQUE  
DATE 16-01-85  
Q.C. APPROVES RELEASE  
C.Q. APPROUVE

McBETH FIORD  
27C  
EDITION 2

Energy, Mines and Resources Canada Énergie, Mines et Ressources Canada

OVERPRINTED TO CORRECT ERROR

27C