

This document was produced  
by scanning the original publication.

27 A

1:250,000

CANADA

Military users,  
refer to this map as  
Reference of this map  
pour usage militaire.


SERIES A 501  
MAP 27A  
EDITION 2 MCE

EDITION 2

27 A



RELIABILITY DIAGRAM - CROQUIS D'EXACTITUDE




A - Stereo compiled, photogrammetric, from aerial photographs taken in 1958-60.  
A - Rédigé par stéréodétermination, photogrammétrique d'après des photographies aériennes prises en 1958-60.

Published, 1960, by the SURVEYS AND MAPPING BRANCH,  
DEPARTMENT OF MINES AND TECHNICAL SURVEYS.  
Field surveys 1960. Printed 1966.  
Magnetic declination 1966 varies from 56°23' westerly at  
centre of west edge to 55°00' westerly at centre of east  
edge. Mean annual change 12'2" easterly.  
This map was checked in 1979 and found  
to be up-to-date in all major features.  
Copies may be obtained from the Canada Map Office,  
Department of Energy, Mines and Resources, Ottawa,  
or your nearest map dealer.  
© 1980, Her Majesty the Queen in Right of Canada,  
Department of Energy, Mines and Resources.

Interim corrections 1981

HOME BAY  
DISTRICT OF FRANKLIN  
NORTHWEST TERRITORIES

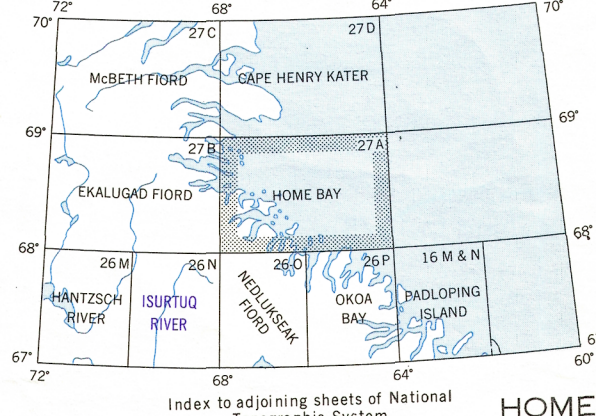
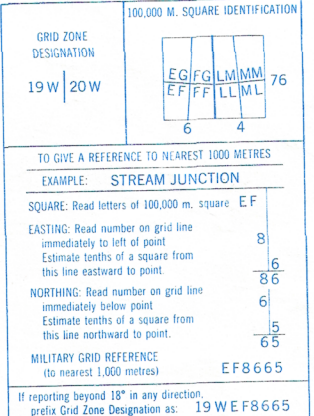
Scale 1:250,000 Échelle



Corrections provisoires 1981

Établie en 1960, par la DIRECTION DES LEVÉS ET DE LA CARTOGRAPHIE,  
MINISTÈRE DES MINES ET DES RELEVÉS TECHNIQUES. Levés sur le terrain  
en 1960. Imprimée en 1966.  
La déclinaison magnétique pour 1966 varie de 56°23' Ouest  
au centre de la limite Ouest à 55°00' Ouest au centre de la  
limite Est. Variation moyenne annuelle 12'2" Est.  
De la vérification de cette carte en 1979, nous avons  
constaté que toutes ses caractéristiques  
principales étaient à jour.  
Ces cartes sont en vente au Bureau des Cartes du Canada,  
ministère de l'Énergie, des Mines et des Ressources, Ottawa,  
ou chez le vendeur le plus près.  
© 1980, Sa Majesté La Reine du Chef du Canada,  
Ministère de l'Énergie, des Mines et des Ressources.

TEN THOUSAND METRE  
UNIVERSAL TRANSVERSE MERCATOR GRID  
ZONES 19-20



Reprint

HOME BAY  
27A  
EDITION 2