

Military users, refer to this map as: Référence de cette carte pour usage militaire:	SERIES MAP ÉDITION	A 501 26 E 3 MCE	SÉRIE CARTE ÉDITION
---	--------------------------	------------------------	---------------------------

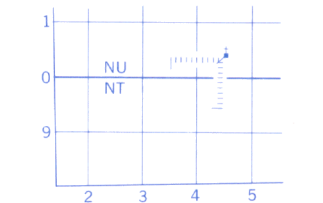
THE LIMITS OF THE LAND PARCELS WITHIN THE LAND CLAIM SETTLEMENT AREA ARE DEPICTED IN APPROXIMATE LOCATIONS. THE TERRITORIAL LIMITS OF NUNAVUT WILL COME INTO FORCE APRIL 1, 1999.

LES LIMITES DES PARCELLES DE TERRAIN SITUÉES À L'INTÉRIEUR DE LA ZONE DE RÉGLEMENT DES REVENDICATIONS TERRITORIALES, SONT APPROXIMATIVES. LES LIMITES DÉFINISSANT LE TERRITOIRE DU NUNAVUT, SERONT OFFICIELLEMENT ADOPTÉES LE 1<sup>er</sup> AVRIL 1999.

TEN THOUSAND METRE  
UNIVERSAL TRANSVERSE MERCATOR GRID  
ZONE 19  
QUADRILLAGE DE DIX MILLE MÈTRES  
TRANSVERSE UNIVERSEL DE MERCATOR

GRID ZONE DESIGNATION DÉSIGNATION DE LA ZONE DU QUADRILLAGE	100 000 m SQUARE IDENTIFICATION DU CARRÉ DE 100 000 m								
19 W	<table><tr><td>CD</td><td>DD</td></tr><tr><td>CC</td><td>DC</td></tr><tr><td colspan="2">73</td></tr><tr><td colspan="2">4</td></tr></table>	CD	DD	CC	DC	73		4	
CD	DD								
CC	DC								
73									
4									

EXAMPLE OF METHOD USED  
TO GIVE A REFERENCE TO NEAREST 1000 METRES  
EXEMPLE DE LA METHODE EMPLOYÉE  
POUR FIXER DES REPERES À 1000 MÈTRES PRÈS



REFERENCE POINT POINT DE REPERE	CHURCH - ÉGLISE	(as above) (ci-dessus)
SQUARE CARRÉ	Line letters of 100 000m square Ligne les lettres du carré de 100 000m	NU
EASTING ABSCISSE	Read number on grid line immediately to left of point. Noter le chiffre de la ligne du quadrillage immédiatement à gauche du repère. Estimate tenths of a square from this line eastward to point. Estimer le nombre de dixièmes du carré entre cette ligne et le repère en direction est.	4 5 45
NORTHING ORDONNÉE	Read number on grid line immediately below point. Noter le chiffre de la ligne du quadrillage immédiatement en dessous du repère. Estimate tenths of a square from this line northward to point. Estimer le nombre de dixièmes du carré entre cette ligne et le repère en direction nord.	0 4 04

GRID REFERENCE:  
RÉFÉRENCE AU QUADRILLAGE: NU4504

If reporting beyond 18° in any direction, prefix Grid Zone designation as: 14NNU4504.  
Si vous faites connaître votre position à quelqu'un qui se trouve à plus de 18°; peu importe la direction, indiquez également la zone du quadrillage tel que: 14NNU4504.

Produced by the SURVEYS AND MAPPING BRANCH,  
DEPARTMENT OF ENERGY, MINES AND RESOURCES.  
Information current as shown in diagram. Published in 1984.  
Copies may be obtained from the Canada Map Office,  
Department of Energy, Mines and Resources, Ottawa,  
or your nearest map dealer.  
© 1984. Her Majesty the Queen in Right of Canada.  
Department of Energy, Mines and Resources.  
INTERIM CORRECTIONS 1993.

This map was checked in 1982 and found to be up-to-date in all major features.

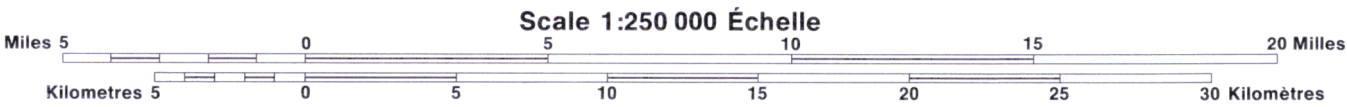
### AMADJUAK RIVER

DISTRICT OF FRANKLIN DISTRICT DE FRANKLIN  
NORTHWEST TERRITORIES TERRITOIRES DU NORD-OUEST

Cette carte a été vérifiée en 1982 et nous avons constaté que toutes ses caractéristiques principales étaient à jour.

Établie par la DIRECTION DES LEVÉS ET DE LA CARTOGRAPHIE,  
MINISTÈRE DE L'ÉNERGIE, DES MINES ET DES RESSOURCES.  
Renseignements à jour tels qu'indiqués au diagramme. Publié en 1984.  
Ces cartes sont en vente au Bureau des Cartes du Canada,  
ministère de l'Énergie, des Mines et des Ressources, Ottawa,  
ou chez le vendeur le plus près.  
© 1984. Sa Majesté La Reine du Chef du Canada.  
Ministère de l'Énergie, des Mines et des Ressources.  
CORRECTIONS PROVISOIRES 1993.

Roads:  
cart track  
trail, cut line or portage  
Routes:  
de terre  
sentier, percée ou portage  
FOR COMPLETE REFERENCE SEE REVERSE SIDE POUR UNE LISTE COMPLÈTE DES SIGNES, VOIR AU VERSO

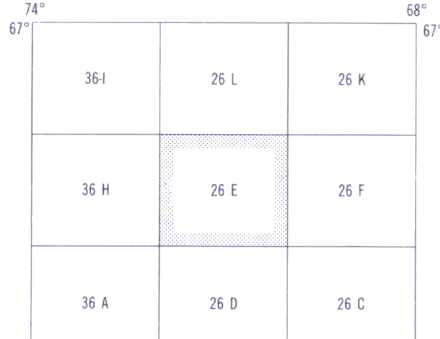



Magnetic declination 1984 varies from 43°09' westerly at centre of west edge to 44°23' westerly at centre of east edge. Mean annual change decreasing 23.0'.

The magnetic compass may be erratic in this area.

En 1984, la déclinaison magnétique varie vers l'ouest de 43°09' au centre du bord ouest à 44°23' au centre du bord est. La variation annuelle moyenne décroît de 23,0'.

La boussole sera peut-être instable dans cette région.



### AMADJUAK RIVER

26 E  
ÉDITION 3 ÉDITION