

PRODUCED BY THE CANADA CENTRE FOR MAPPING,
NATURAL RESOURCES CANADA. INFORMATION CURRENT AS
SHOWN IN DIAGRAM. PUBLISHED 1995.

COPIES MAY BE OBTAINED FROM THE CANADA MAP OFFICE,
OTTAWA, OR YOUR NEAREST MAP DEALER.

© 1995. HER MAJESTY THE QUEEN IN RIGHT OF CANADA.

Information concerning bench marks and horizontal survey monuments can be obtained from Geodetic Survey, Canada Centre for Surveying, Ottawa.


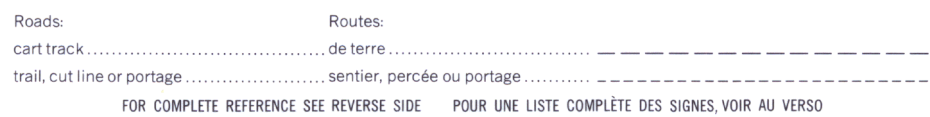
LEYBOURNE ISLANDS
DISTRICT OF FRANKLIN DISTRICT DE FRANKLIN
NORTHWEST TERRITORIES TERRITOIRES DU NORD-OUEST

Pour tout renseignement concernant les repères de nivellement et les bornes géodésiques, prière de s'adresser à la Division des levés géodésiques, Centre canadien des levés, Ottawa.

ÉTABLIE PAR LE CENTRE CANADIEN DE CARTOGRAPHIE,
RESSOURCES NATURELLES CANADA. RENSEIGNEMENTS À JOUR
NELS QU'INDIQUÉS DANS LE DIAGRAMME. PUBLIÉE EN 1995.

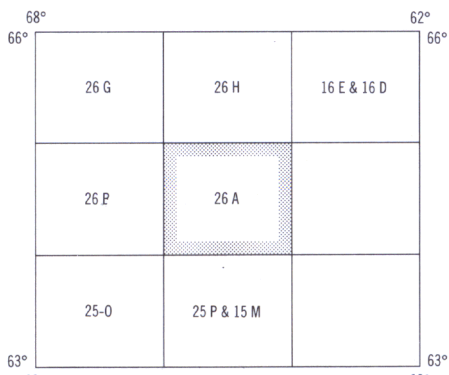

CES CARTES SONT EN VENTE AU BUREAU DES CARTES DU
CANADA, OTTAWA, OU CHEZ LE VENDEUR LE PLUS PRES.

© 1995. SA MAJESTÉ LA REINE DU CHEF DU CANADA.



Magnetic declination 1995 varies from 39°58' westerly at centre of west edge to 39°54' westerly at centre of east edge. Mean annual change decreasing 17.8'.

En 1995, la déclinaison magnétique varie de 39°58' vers l'ouest au centre du bord ouest à 39°54' vers l'ouest au centre du bord est. La variation annuelle moyenne décroît de 17,8'.



Index to adjoining Maps of the National Topographic System
bleau d'assemblage du Système national de référence cartographique