

Military users, refer to this map as: Référence de cette carte pour usage militaire:	SERIES A 501 MAP 25 K ÉDITION 3 MCE ÉDITION	SERIE CARTE ÉDITION
---	---	---------------------------

THE LIMITS OF THE LAND PARCELS WITHIN THE  
LAND CLAIM SETTLEMENT AREA ARE DEPICTED IN  
APPROXIMATE LOCATIONS. THE TERRITORIAL  
LIMITS OF NUNAVUT WILL COME INTO FORCE  
APRIL 1, 1999.

LES LIMITES DES PARCELLES DE TERRAIN  
SITUÉES À L'INTÉRIEUR DE LA ZONE DE RÉGLEMENT  
DES REVENDICATIONS TERRITORIALES SONT  
APPROXIMATIVES. LES LIMITES DÉFINISSANT LE  
TERRITOIRE DU NUNAVUT SERONT OFFICIELLEMENT  
ADOPTÉES LE 1<sup>er</sup> AVRIL 1999.

TEN THOUSAND METRE  
UNIVERSAL TRANSVERSE MERCATOR GRID  
ZONE 19  
QUADRILLAGE DE DIX MILLE MÈTRES  
TRANSVERSE UNIVERSEL DE MERCATOR

GRID ZONE DESIGNATION DESIGNATION DE LA ZONE DU QUADRILLAGE:	100 000 m SQUARE IDENTIFICATION IDENTIFICATION DU CARRÉ DE 100 000 m						
19 V	<table><tr><td>DV</td><td>EV</td></tr><tr><td>DU</td><td>EU</td></tr><tr><td>5</td><td>69</td></tr></table>	DV	EV	DU	EU	5	69
DV	EV						
DU	EU						
5	69						

EXAMPLE OF METHOD USED  
TO GIVE A REFERENCE TO NEAREST 1000 METRES  
EXEMPLE DE LA MÉTHODE EMPLOYÉE  
POUR FIXER DES REPÈRES À 1000 MÈTRES PRÈS

REFERENCE POINT  
POINT DE REPÈRE CHURCH - EGLISE (as above)  
(ci-dessus)

SQUARE: Read letters of 100 000m square  
CARRÉ: Lire les lettres du carré de 100 000m NU

EASTING: Read number on grid line  
immediately to left of point.  
ABSCISSE: Note le chiffre de la ligne  
du quadrillage immédiatement à gauche  
du repère.  
Estimate tenths of a square from  
this line eastward to point.  
Estimer le nombre de dixièmes du carré  
entre cette ligne et le repère en direction est. 4  
45

NORTHING: Read number on grid line  
immediately below point.  
ORDONNÉE: Note le chiffre de la ligne  
du quadrillage immédiatement en dessous  
du repère.  
Estimate tenths of a square from  
this line northward to point.  
Estimer le nombre de dixièmes du carré  
entre cette ligne et le repère en direction nord. 0  
04

GRID REFERENCE:  
RÉFÉRENCE AU QUADRILLAGE: NU4504

If reporting beyond 18° in any direction, prefix Grid Zone  
designation as: 14VNU4504  
Si vous faites connaître votre position à quelqu'un qui se  
trouve à plus de 18°, peu importe la direction, indiquez  
également la zone du quadrillage tel que 14VNU4504

1958

Produced by the SURVEYS AND MAPPING BRANCH,  
DEPARTMENT OF ENERGY, MINES AND RESOURCES.  
Information current as shown in diagram. Published in 1984.

Copies may be obtained from the Canada Map Office,  
Department of Energy, Mines and Resources, Ottawa,  
or your nearest map dealer.

© 1984, Her Majesty the Queen in Right of Canada.  
Department of Energy, Mines and Resources.


INTERIM CORRECTIONS 1993.

Roads: Routes:  
cart track: de terre:  
trail, cut line or portage: sentier, percée ou portage:

FOR COMPLETE REFERENCE SEE REVERSE SIDE POUR UNE LISTE COMPLÈTE DES SIGNES, VOIR AU VERSO

# LAKE HARBOUR

DISTRICT OF FRANKLIN DISTRICT DE FRANKLIN  
NORTHWEST TERRITORIES TERRITOIRES DU NORD-OUEST



Magnetic declination 1984 varies from 38° 8' westerly at  
centre of west edge to 39° 11' westerly at centre of east edge.  
Mean annual change decreasing 16.4'

En 1984, la déclinaison magnétique varie vers l'ouest de  
38° 8' au centre du bord ouest à 39° 11' au centre du bord est.  
La variation annuelle moyenne décroît de 16.4'.

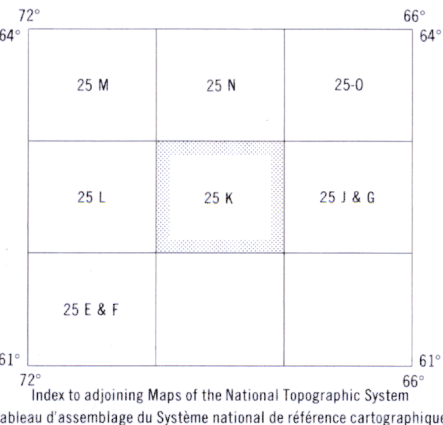

Cette carte a été vérifiée en 1982 et tous  
les éléments importants ont été mis à jour.

Établie par la DIRECTION DES LÈVES ET DE LA CARTOGRAPHIE,  
MINISTÈRE DE L'ÉNERGIE, DES MINES ET DES RESSOURCES.  
Renseignements à jour tels qu'indiqués au diagramme. Publiée en 1984.

Ces cartes sont en vente au Bureau des Cartes du Canada,  
ministère de l'Énergie, des Mines et des Ressources, Ottawa,  
ou chez le vendeur le plus près.

© 1984, Sa Majesté la Reine du Chef du Canada.  
Ministère de l'Énergie, des Mines et des Ressources.

CORRECTIONS PROVISOIRES 1993.



LAKE HARBOUR  
25 K  
ÉDITION 3 ÉDITION