

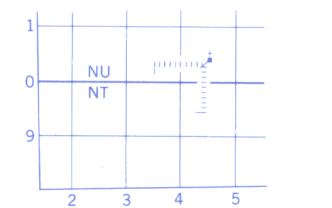


Military users, refer to this map as:	SERIES	A 501	SÉRIE
Référence de cette carte pour usage militaire:	MAP	25 H	CARTE
	EDITION	3 MCE	ÉDITION

TEN THOUSAND METRE
UNIVERSAL TRANSVERSE MERCATOR GRID
ZONE 20
QUADRILLAGE UNIVERSEL TRANSVERSE DE MERCATOR
DE DIX MILLE MÈTRES

GRID ZONE DESIGNATION DESIGNATION DE LA ZONE DU QUADRILLAGE:	100 000 m SQUARE IDENTIFICATION IDENTIFICATION DU CARRÉ DE 100 000 m								
20 V	<table><tr><td>LP</td><td>MP</td><td rowspan="2">68</td></tr><tr><td>LN</td><td>MN</td></tr><tr><td colspan="2"></td><td>4</td></tr></table>	LP	MP	68	LN	MN			4
LP	MP	68							
LN	MN								
		4							

EXAMPLE OF METHOD USED
TO GIVE A REFERENCE TO NEAREST 1000 METRES
EXEMPLE DE LA MÉTHODE EMPLOYÉE
POUR FIXER DES REPÈRES À 1000 MÈTRES PRÈS

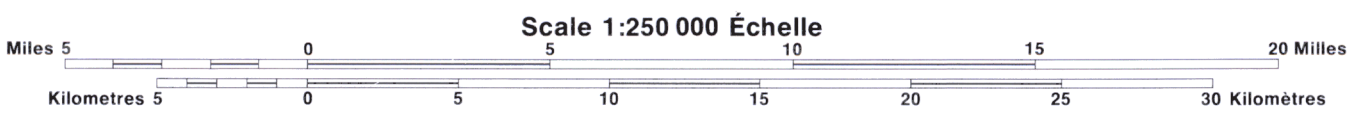


REFERENCE POINT POINT DE RÉFÉRE	CHURCH - EGLISE	(as above) (ci-dessus)
SQUARE: Read letters of 100 000 square Carre: Lire les lettres du carre de 100 000		NU
EASTING: Read number on grid line immediately to left of point: ABSCISSE: Note le chiffre de la ligne du quadrillage immédiatement à gauche du repère.		4
Estimate tenths of a square from this line eastward to point: Estimer le nombre de dixièmes du carré entre cette ligne et le repère en direction est.		5 45
NORTHING: Read number on grid line immediately below point: ORDONNÉE: Note le chiffre de la ligne du quadrillage immédiatement en dessous du repère.		0
Estimate tenths of a square from this line northward to point: Estimer le nombre de dixièmes en direction nord entre cette ligne et le repère en direction nord.		4 04
GRID REFERENCE RÉFÉRENT AU QUADRILLAGE:		NU4504

If reporting beyond 18° in any direction, prefix Grid Zone designation as: 14VNU4504

Si vous faites connaître votre position à quelqu'un qui se trouve à plus de 18°, peu importe la direction, indiquez également la zone du quadrillage tel que: 14VNU4504

RESOLUTION ISLAND
DISTRICT OF FRANKLIN DISTRICT DE FRANKLIN
NUNAVUT

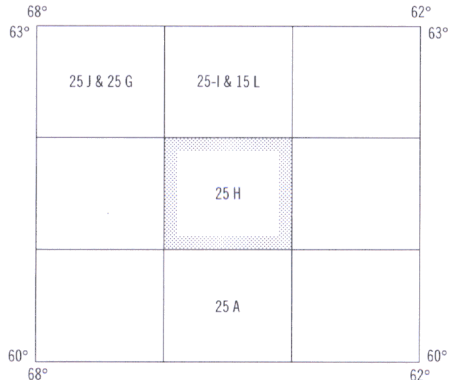



Magnetic declination 1994 varies from 35°40' westerly at centre of west edge to 35°48' westerly at centre of east edge. Mean annual change decreasing 14.4'.

En 1994, la déclinaison magnétique varie de 35°40' vers l'ouest au centre du bord ouest à 35°48' vers l'ouest au centre du bord est. La variation annuelle moyenne décroît de 14,4'.

ÉTABLIE PAR LE CENTRE CANADIEN DE CARTOGRAPHIE,
MINISTÈRE DE L'ÉNERGIE, DES MINES ET DES RESSOURCES.
TIRÉE DE CARTES À 1/50 000. RENSEIGNEMENTS À JOUR TELS
QU'INDIQUÉS DANS LE DIAGRAMME. PUBLIÉE EN 1994.

© 1994. SA MAJESTÉ LA REINE DU CHEF DU CANADA.
MINISTÈRE DE L'ÉNERGIE, DES MINES ET DES RESSOURCES.
CORRECTIONS PROVISOIRE 1993.



Index to adjoining Maps of the National Topographic System
Tableau d'assemblage du Système national de référence cartographique

RESOLUTION ISLAND

25 H
DITION 3 ÉDITION