

This document was produced
numération par balayage
de la publication originale.

25 H

EDITION 2

Canada

ÉDITION 2

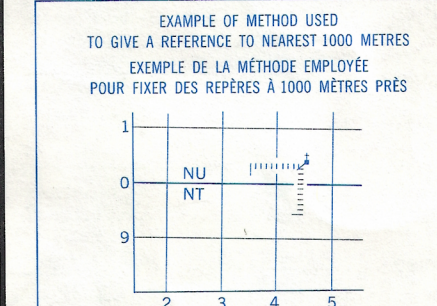
25 H

Military users,
refer to this map as:
pour usage militaire:
SÉRIE A 501
MAP 25 H
CARTÉ
ÉDITION 2 MCE ÉDITION



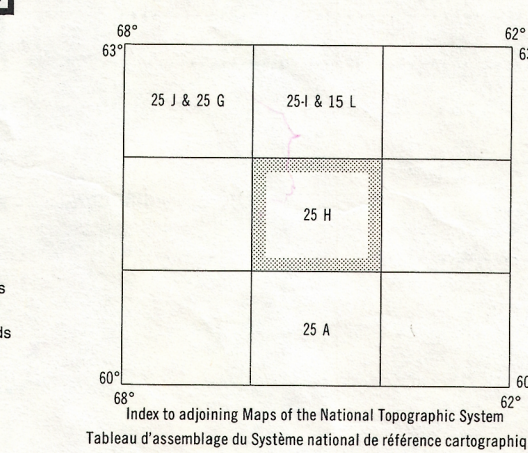
TEN THOUSAND METRE
UNIVERSAL TRANSVERSE MERCATOR GRID
ZONE 20
QUADRILLAGE DE DIX MILLE MÈTRES
TRANSVERSE UNIVERSEL DE MERCATOR

GRID ZONE DESIGNATION DESIGNATION DE LA ZONE DU QUADRILLAGE	100 000 m SQUARE IDENTIFICATION IDENTIFICATION DU CARRÉ DE 100 000 m				
20V	<table><tr><td>LD</td><td>MD</td></tr><tr><td>LC</td><td>MC</td></tr></table>	LD	MD	LC	MC
LD	MD				
LC	MC				




REFERENCE POINT CHURCH - EGLISE (as above) (ci-dessus)
SQUARE: Read letters of 100 000m square CARRÉ: Lire les lettres du carré de 100 000m
EASTING: Read number on grid line immediately to left of point. ABSCISSE: Noter le chiffre de la ligne du quadrillage immédiatement à gauche du repère.
Estimate tenths of a square from this line eastward to point. Estimer le nombre de dixièmes du carré entre cette ligne et le repère en direction est: 5/45
NORTHING: Read number on grid line immediately below point. ORDONNÉE: Noter le chiffre de la ligne du quadrillage immédiatement en dessous du repère.
Estimate tenths of a square from this line northward to point. Estimer le nombre de dixièmes du carré entre cette ligne et le repère en direction nord: 4/54
GRID REFERENCE: RÉFÉRENCE AU QUADRILLAGE: NU4504
If reporting beyond 18° in any direction, prefix Grid Zone designation as: 14VNU4504. Si vous faites connaître votre position à quelque un qui se trouve à plus de 18° peu importe la direction, indiquez également la zone du quadrillage tel que 14VNU4504

TOPOGRAPHICAL SURVEY DIRECTORATE
SERVICE TOPOGRAPHIQUE
DATE 2-05-85
Q.C. APPROVES RELEASE
C.Q. APPROUVE



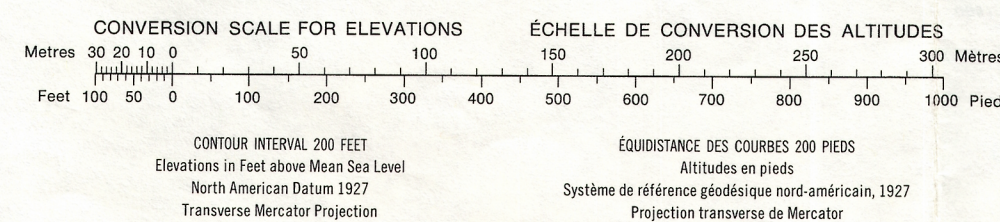
RESOLUTION ISLAND DISTRICT OF FRANKLIN DISTRICT DE FRANKLIN NORTHWEST TERRITORIES TERRITOIRES DU NORD-OUEST

Roads: loose or stabilized surface, all weather... gravier, aggloméré, toute saison... 2 lanes or more... less than 2 lanes... loose surface, dry weather... de gravier, temps sec... 2 voies ou plus... moins de 2 voies... cart track... de terre... sentier, percée ou portage... trail, cut line or portage... Pour COMPLETE REFERENCE SEE REVERSE SIDE POUR UNE LISTE COMPLÈTE DES SIGNES, VOIR AU VERSO



Magnetic declination 1984, varies from 37°21' westerly at centre of west edge to 37°52' westerly at centre of east edge. Mean annual change decreasing 15.2'.

En 1984, la déclinaison magnétique varie vers l'ouest de 37°21' au centre du bord ouest à 37°52' au centre du bord est. La variation annuelle moyenne décroît de 15,2'.



RESOLUTION ISLAND
25 H
EDITION 2 ÉDITION

Energy, Mines and Resources Canada
Énergie, Mines et Ressources Canada