


Référence de cette carte: pour usage militaire: Military users, refer to this map as:	SÉRIE A 501 CARTE 25 C & B ÉDITION 2 MCE EDITION	SERIES MAP
--	--	---------------



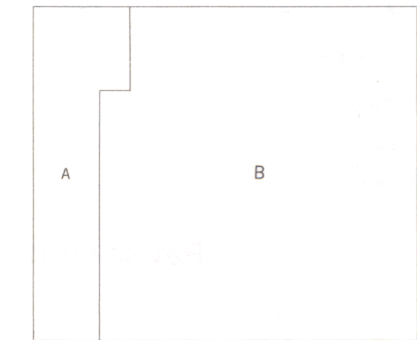
QUADRILLAGE DE DIX MILLE MÈTRES
TRANSVERSE UNIVERSIEL DE MERCATOR
ZONE 19
TEN THOUSAND METRE
UNIVERSAL TRANSVERSE MERCATOR GRID

DESIGNATION DE LA ZONE DU QUADRILLAGE GRID ZONE DESIGNATION	IDENTIFICATION DU CARRÉ DE 100 000 m 100 000 m SQUARE IDENTIFICATION						
19 V	<table><tr><td>DT</td><td>ET</td></tr><tr><td>DS</td><td>ES</td></tr><tr><td colspan="2">5</td></tr></table>	DT	ET	DS	ES	5	
DT	ET						
DS	ES						
5							



POINT DE REPÈRE REFERENCE POINT	ÉGLISE-CHURCH (ci-dessus) (as above)
CARRÉ. Lire les lettres du carré de 100 000 m SQUARE: Read letters of 100 000 m square	NU
ABSCISSE. Noter le chiffre de la ligne du quadrillage immédiatement à gauche du repère. EASTING: Read number on grid line immediately to left of point. Estimer le nombre de divisions du carré entre cette ligne et le repère en direction est. Estimate tenths of a square from this line eastward to point.	4
ORDONNÉE. Noter le chiffre de la ligne du quadrillage immédiatement en dessous du repère. NORTHING: Read number on grid line immediately below point. Estimer le nombre de divisions du carré entre cette ligne et le repère en direction nord. Estimate tenths of a square from this line northward to point.	5 04
RÉFÉRENCE AU QUADRILLAGE: GRID REFERENCE:	NU4504

Si vous faites connaître votre position à quelqu'un qui se trouve à plus de 18°; peu importe la direction, indiquez également la zone du quadrillage tel que 14VNU4504.
If reporting beyond 18° in any direction, prefix Grid Zone designation as: 14VNU4504




A - Cartes à grande échelle, photogrammétrie, 1961
B - Rédigé par stéréorestitution, photogrammétrie, d'après des photographies aériennes prises en 1964.
A - Large scale maps, photogrammetric, 1961.
B - Stereo-compiled, photogrammetric, from aerial photographs taken in 1964.

Établi par la DIRECTION DES LEVÉS ET DE LA CARTOGRAPHIE, MINISTÈRE DE L'ÉNERGIE, DES MINES ET DES RESSOURCES. Renseignements à jour tels qu'indiqués au diagramme. Publiée en 1983.
Ces cartes sont en vente au Bureau des Cartes du Canada, ministère de l'Énergie, des Mines et des Ressources, Ottawa, ou chez le vendeur le plus près.
© 1983. Sa Majesté La Reine du Canada.
Ministère de l'Énergie, des Mines et des Ressources.

Cette carte a été vérifiée en 1982 et tous les éléments importants ont été mis à jour.
Note: Les îles du large font partie du district de Franklin, N.W.T.

AKPATOK ISLAND QUÉBEC TERRITOIRES DU NORD-OUEST QUEBEC NORTHWEST TERRITORIES

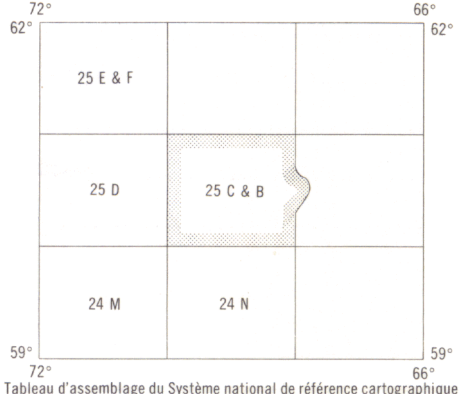



En 1983, la déclinaison magnétique varie vers l'ouest de 35°07' au centre du bord ouest à 35°09' au centre du bord est. La variation annuelle moyenne décroît de 15,0'.

Magnetic declination 1983 varies from 35°07' westerly at centre of west edge to 35°09' westerly at centre of east edge. Mean annual change decreasing 15,0'.

This map was checked in 1982 and updated in all major features.
Note: Offshore islands lie within the District of Franklin, N.W.T.

Produced by the SURVEYS AND MAPPING BRANCH, DEPARTMENT OF ENERGY, MINES AND RESOURCES. Information current as shown in diagram. Published in 1983.
Copies may be obtained from the Canada Map Office, Department of Energy, Mines and Resources, Ottawa, or your nearest map dealer.
© 1983. Her Majesty the Queen in Right of Canada.
Department of Energy, Mines and Resources.



AKPATOK ISLAND 25 C & B ÉDITION 2 EDITION