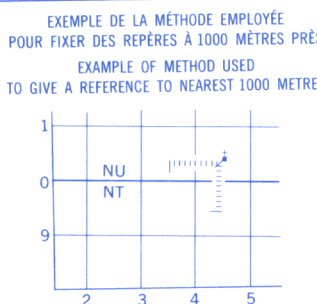




Référence de cette carte pour usage militaire: Military users, refer to this map as: SÉRIE A 501 CARTE 24 N MAP ÉDITION 2 MCE EDITION

QUADRILLAGE DE DIX MILLE MÈTRES TRANSVERSE UNIVERSEL DE MERCATOR ZONE 19 TEN THOUSAND METRE UNIVERSAL TRANSVERSE MERCATOR GRID

DESIGNATION DE LA ZONE DU QUADRILLAGE GRID ZONE DESIGNATION	IDENTIFICATION DU CARRÉ DE 100 000 m SQUARE IDENTIFICATION						
19 V	<table><tr><td>DS</td><td>ES</td></tr><tr><td>DR</td><td>ER</td></tr><tr><td colspan="2">5</td></tr></table>	DS	ES	DR	ER	5	
DS	ES						
DR	ER						
5							



POINT DE REPÈRE EGLISE-CHURCH (ci-dessus) REFERENCE POINT (as above)
CARRÉ: Lire les lettres du carré de 100 000m SQUARE: Read letters of 100 000m square
ABSCISSE: Noter le chiffre de la ligne du quadrillage immédiatement à gauche du repère
EASTING: Read number on grid line immediately to left of point
Estimer le nombre de dixièmes du carré entre cette ligne et le repère en direction est: Estimate tenths of a square from this line eastward to point
ORDONNÉE: Noter le chiffre de la ligne du quadrillage immédiatement en dessous du repère
NORTHING: Read number on grid line immediately below point
Estimer le nombre de dixièmes du carré entre cette ligne et le repère en direction nord: Estimate tenths of a square from this line northward to point
RÉFÉRENCE AU QUADRILLAGE GRID REFERENCE: NU4504
Si vous faites connaître votre position à quelqu'un qui se trouve à plus de 18°: peu importe la direction, indiquez également la zone du quadrillage tel que 14VNU4504
If reporting beyond 18° in any direction, prefix Grid Zone designation as: 14VNU4504

Établi par la DIRECTION DES LÈVES ET DE LA CARTOGRAPHIE, MINISTÈRE DE L'ÉNERGIE, DES MINES ET DES RESSOURCES. Mise à jour à l'aide de cartes à grande échelle. Renseignements à jour tels qu'indiqués au diagramme. Publiée en 1983.
Ces cartes sont en vente au Bureau des Cartes du Canada, Ministère de l'Énergie, des Mines et des Ressources, Ottawa, ou chez le vendeur le plus près.
© 1983, Sa Majesté La Reine du Chef du Canada, Ministère de l'Énergie, des Mines et des Ressources.

Les principales caractéristiques ont été mises à jour à l'aide des images prises par satellite en 1981.
Les îles du large font partie du district de Franklin, T.N.O.

HOPES ADVANCE BAY


QUÉBEC TERRITOIRES DU NORD-OUEST

QUEBEC NORTHWEST TERRITORIES

Updated for all major features using satellite imagery obtained in 1981.
Off-shore islands lie within the District of Franklin, N.W.T.

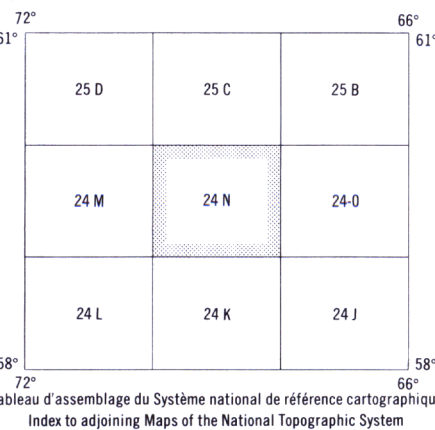

Produced by the SURVEYS AND MAPPING BRANCH, DEPARTMENT OF ENERGY, MINES AND RESOURCES. Updated from large scale maps. Information current as shown in diagram. Published in 1983.
Copies may be obtained from the Canada Map Office, Department of Energy, Mines and Resources, Ottawa, or your nearest map dealer.
© 1983 Her Majesty the Queen in Right of Canada, Department of Energy, Mines and Resources.

Routes: Roads:
de terre: cart track
sentier, percée ou portage: trail, cut line or portage
POUR UNE LISTE COMPLÈTE DES SIGNES, VOIR AU VERSO FOR COMPLETE REFERENCE SEE REVERSE SIDE



En 1983, la déclinaison magnétique varie vers l'ouest de 33°40' au centre du bord ouest à 33°58' au centre du bord est. La variation annuelle moyenne décroît de 14,6."

Magnetic declination 1983 varies from 33°40' westerly at centre of west edge to 33°58' westerly at centre of east edge. Mean annual change decreasing 14,6."



HOPES ADVANCE BAY

24 N

ÉDITION 2 EDITION