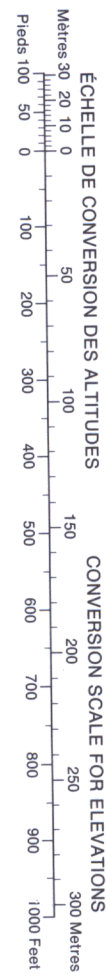


Référence de cette carte pour usage militaire: Military users, refer to this map as:

SÉRIE	A 501	SERIES
CARTE	24-I	MAP
ÉDITION	1 MCE	EDITION



QUADRILLAGE DE DIX MILLE MÈTRES
TRANSVERSE UNIVERSEL DE MERCATOR
ZONE 20
TEN THOUSAND METRE
UNIVERSAL TRANSVERSE MERCATOR GRID

DESIGNATION DE LA ZONE DU QUADRILLAGE GRID ZONE DESIGNATION:	IDENTIFICATION DU CARRÉ DE 100 000 m SQUARE IDENTIFICATION						
20 V	<table><tr><td>LA</td><td>MA</td></tr><tr><td>LV</td><td>MV</td></tr><tr><td>4</td><td>65</td></tr></table>	LA	MA	LV	MV	4	65
LA	MA						
LV	MV						
4	65						

EXEMPLE DE LA MÉTHODE EMPLOYÉE POUR FIXER DES REPÈRES À 1000 MÈTRES PRÈS
EXAMPLE OF METHOD USED TO GIVE A REFERENCE TO NEAREST 1000 METRES



POINT DE REPÈRE
REFERENCE POINT

ÉGLISE: CHURCH
(as above)

CARRÉ: Lire les lettres du carré de 100 000m SQUARE: Read letters of 100 000m square

ABSCISSE: Notez le chiffre de la ligne du quadrillage immédiatement à gauche du repère.

EASTING: Read number on grid line immediately to left of point.

Estimer le nombre de dixièmes du carré entre cette ligne et le repère en direction est: Estimate tenths of a square from this line eastward to point.

ORDONNÉE: Notez le chiffre de la ligne du quadrillage immédiatement en dessous du repère.

NORTHING: Read number on grid line immediately below point.

Estimer le nombre de dixièmes du carré entre cette ligne et le repère en direction nord: Estimate tenths of a square from this line northward to point.


REFFÉRENCE AU QUADRILLAGE: GRID REFERENCE:

NU4504

Si vous faites connaître votre position à quelqu'un qui se trouve à plus de 18°, peu importe la direction, indiquez également la zone du quadrillage tel que 14VNU4504

If reporting beyond 18° in any direction, prefix Grid Zone designation as: 14VNU4504

COMPILATION DIAGRAM - SOURCES UTILISÉES



A-Compiled photogrammetrically from 1960-64 aerial photography.
A-Établie par procédés photogrammétriques à partir de photographies aériennes, de 1960-64.

Produced by the MAPPING AND CHARTING ESTABLISHMENT,
DEPARTMENT OF NATIONAL DEFENCE.
Information depicted current as of 1964. Printed 1968.
1966 Magnetic declination for this map varies from 37°10' westerly at the centre of the west edge to 37°17' westerly at the centre of the east edge. Annual change decreasing 7.9'
Interim corrections 1978
Partial names update 1982.

FOR COMPLETE REFERENCE SEE REVERSE SIDE


The boundary between Québec and Newfound-land in this area is the crest of water-shed of the rivers flowing into the Atlantic Ocean, to date of publication it has not been surveyed nor monumented.

Note: Offshore islands lie within the District of Franklin, N.W.T.

RIVIÈRE KOROC

QUÉBEC-NEWFOUNDLAND-NORTHWEST TERRITORIES

Scale 1:250 000 Échelle



Transverse Mercator Projection
North American Datum 1927
Contour Interval 200 feet
Elevations in feet above Mean Sea Level

Copies may be obtained from the Canada Map Office,
Department of Energy, Mines and Resources, Ottawa,
or your nearest map dealer.

© Canada Copyrights Reserved 1974

Projection transverse de Mercator
Réseau géodésique nord-américain unifié 1927
Équidistance des courbes 200 pieds
Élévations en pieds au-dessus du niveau moyen de la mer

Ces cartes sont en vente au Bureau des Cartes du Canada,
ministère de l'Énergie, des Mines et des Ressources, Ottawa,
ou chez le vendeur le plus près.

© Canada 1974, tous droits réservés

Publiée par le SERVICE DE CARTOGRAPHIE,
MINISTÈRE DE LA DÉFENSE NATIONALE.
Renseignements à jour en 1964. Imprimée en 1968.

La déclinaison magnétique (1966) varie de 37°10' vers l'ouest au centre de la bordure ouest de la feuille à 37°17' vers l'ouest au centre de la bordure est. Variation annuelle décroissant 7.9'

Corrections Provisoires 1978

Mise à jour toponymique partielle effectuée en 1982.

POUR UNE LISTE COMPLÈTE DES SIGNES, VOIR AU VERSO

Dans cette région, la limite entre les provinces de Québec et de Terre-Neuve est constituée par la ligne de faite du bassin hydrographique des cours d'eau se jetant dans l'Atlantique; à la date de mise sous presse cette limite n'avait pas fait l'objet d'un levé ni d'un bornage.

Note: Les îles du large font partie du district de Franklin, T.N.-O.

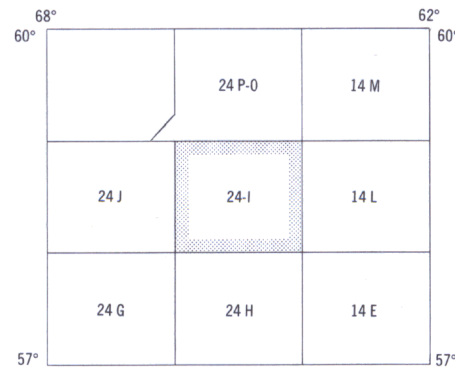


Tableau d'assemblage du Système national de référence cartographique
Index to adjoining Maps of the National Topographic System

RIVIÈRE KOROC
24-I

ÉDITION 1(B) EDITION (1978)