

This document was produced  
by scanning the original publication.  
Ce document est le produit d'une  
numérisation par balayage  
de la publication originale.

22 J

1:250,000

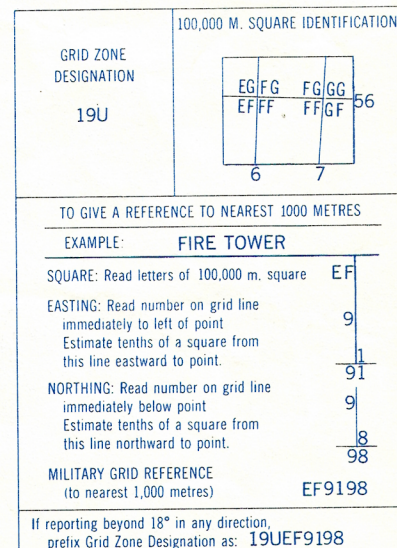
CANADA

EDITION 1

22 J

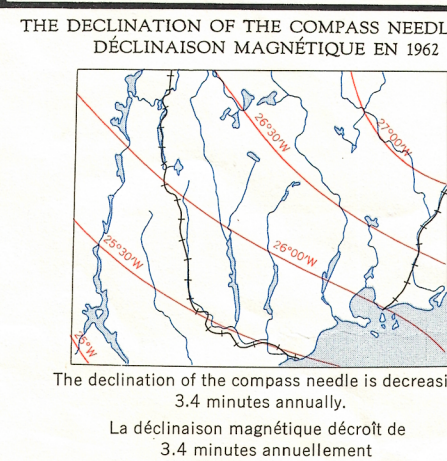
Refer to  
this map as:  
22 J  
EDITION 1 ASE  
SERIES A 501

NOTE:  
ON 22 K  
THIS APPEARS  
AS A SURVEYED  
LINE



TEN THOUSAND METRE  
UNIVERSAL TRANSVERSE MERCATOR  
ZONE 19

SEPT-ÎLES  
22 J  
EDITION 1




Copies may be obtained from the Map Distribution  
Office, Department of Mines and Technical Surveys,  
Ottawa.

Road  
hard surface, all weather... pavé, toute saison  
loose surface, all weather... de gravier, toute saison  
wagon, cart track... chemin de terre  
Railway, normal gauge... chemin de fer, écartement normal  
Depression contours... Courbes de cuvette  
Spot elevation, in feet... Repère de nivellement en pieds  
Power transmission line... Ligne de transport d'énergie

Some names on this map are not yet official.  
Corrections or additions are invited by the Surveys  
and Mapping Branch.

SEPT-ÎLES  
SAGUENAY COUNTY - COMTÉ DE SAGUENAY  
QUÉBEC

Scale 1:250,000 Échelle

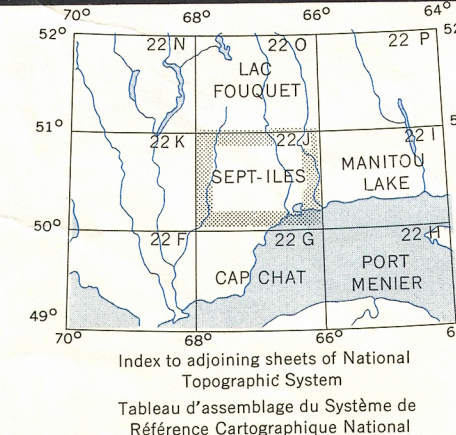


Transverse Mercator Projection  
North American Datum 1927  
Contour Interval 200 feet  
Elevations in feet above Mean Sea Level

Certains noms inscrits sur cette carte ne sont  
pas encore officiels. La Direction des levés et  
de la cartographie saurait gré au public de lui  
signaler corrections et additions.

Ces cartes sont de vente au Bureau de distribution des  
cartes, ministère des Mines et des Relevés techniques,  
Ottawa.

Town... Ville  
Village or Settlement... Village ou hameau  
Post office... Bureau de poste  
Church... Église  
School... École  
Boundary monument... Borne frontalière  
Horizontal control point... Point géodésique



Index to adjoining sheets of National  
Topographic System  
Tableau d'assemblage du Système de  
Référence Cartographique National