

This document was produced
numérisation par balayage
de la publication originale.



Military users,
refer to this map as:
Référence de cette carte
pour usage militaire:

SERIES A501 SÉRIE
MAP 22 H CARTE
EDITION 2 MCE ÉDITION

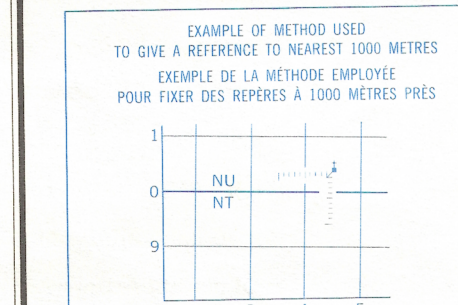
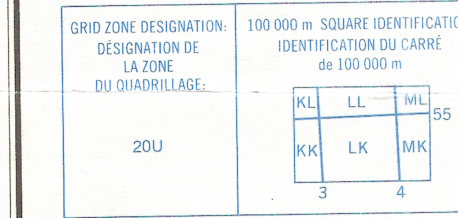
GLOSSAIRE GLOSSARY

Abandonné, ée	Abandoned
Cabine	Cabin
Chemin d'eau	Water Road
Chemin privé	Private Road
En construction	Under Construction
Feu	Fire
Fondrière à filaments	String Bag
Fossé	Ditch
Ligne arpentée	Surveyed Line
Obélisque	Obelisk
Parc	Park
Position approximative	Approximate Position
Puits	Well
Souterrain	Underground
Terrain de camping	Campsite
Traverse	Ferry

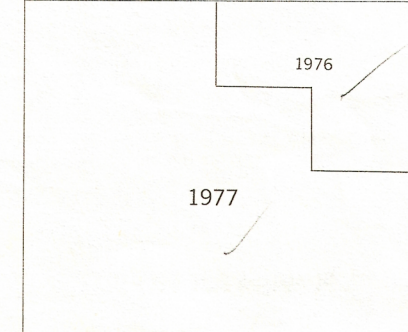
ABBREVIATIONS ABBREVIATIONS

Aband	Abandonné, ée	Abandoned
Cte	Comté	County
GRC	Gendarmerie Royale Canadienne	Royal Canadian Mounted Police
Micr	Micro-ondes	Microwave
RI	Réserve indienne	Indian Reserve
Trav	Traversier	Ferry

TEN THOUSAND METRE
UNIVERSAL TRANSVERSE MERCATOR GRID
ZONE 20
QUADRILLAGE DE DIX MILLE MÈTRES
TRANSVERSE UNIVERSEL DE MERCATOR

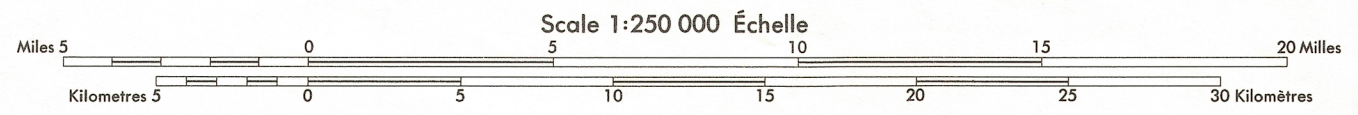


REFERENCE POINT CHURCH-EGLEISE (as above)
POINT DE REPÈRE
SQUARE: Read letters of 100 000m square
CARRÉ: Lire les lettres du carré de 100 000m
EASTING: Read number on grid line
immediately to left of point.
ABSCISSE: Lire le chiffre de la ligne
du quadrillage immédiatement à gauche
du repère.
Estimate tenths of a square from
this line eastward to point.
Estimer le nombre de dixièmes du carré
entre cette ligne et le repère en direction est.
NORTHING: Read number on grid line
immediately below point.
ORDONNÉE: Lire le chiffre de la ligne
du quadrillage immédiatement en-dessous
du repère.
Estimate tenths of a square from
this line northward to point.
Estimer le nombre de dixièmes du carré
entre cette ligne et le repère en direction nord.
GRID REFERENCE: NUK4504
RÉFÉRENCE AU QUADRILLAGE: NUK4504
If reporting beyond 10° in any direction, prefix Grid Zone
designation as 14NNU4504.
Si vous faites connaître votre position à quelque un qui se
trouve à plus de 10° au nord ou au sud, indiquez
également la zone du quadrillage tel que: 14NNU4504.



Produced by the SURVEYS AND MAPPING BRANCH,
DEPARTMENT OF ENERGY, MINES AND RESOURCES,
Updated from large scale maps. Information current as shown in
diagram. Published in 1981.
Copies may be obtained from the Canada Map Office,
Department of Energy, Mines and Resources, Ottawa,
or your nearest map dealer.
© 1981, Her Majesty the Queen in Right of Canada,
Department of Energy, Mines and Resources.

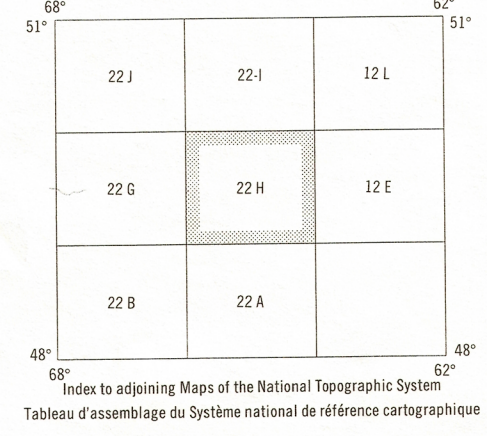
Roads:	Routes:
hard surface, all weather	pavé, toute saison
hard surface, all weather	pavé, toute saison
loose or stabilized surface, all weather	gravier, aggloméré, toute saison
loose surface, dry weather	de gravier, temps sec
cart track	de terre
trail, cut line or portage	sentier, percée ou portage



Magnetic declination 1982 varies from 23°36' westerly at
centre of west edge to 24°27' westerly at centre of east
edge. Mean annual change decreasing 8.2'.
En 1982, la déclinaison magnétique au milieu du bord
ouest de la carte est de 23°36' Ouest et de 24°27' Ouest au
milieu du bord est. La déclinaison annuelle moyenne
diminue de 8.2'.

PORT-MENIER QUÉBEC

Établie par la DIRECTION DES LEVES ET DE LA CARTOGRAPHIE,
MINISTÈRE DE L'ÉNERGIE, DES MINES ET DES RESSOURCES,
Mis à jour à l'aide de cartes à grande échelle. Révisé par les
qu'indiqués au diagramme. Publié en 1981.
Ces cartes sont en vente au Bureau des Cartes du Canada,
ministères de l'Énergie, des Mines et des Ressources, Ottawa,
ou chez le vendeur le plus près.
© 1981, Sa Majesté la Reine du Chef du Canada,
Ministère de l'Énergie, des Mines et des Ressources.
CONVERSION SCALE FOR ELEVATIONS ÉCHELLE DE CONVERSION DES ALTITUDES
Metres 30 20 10 0 50 100 150 200 250 300 Mètres
Feet 100 20 0 100 200 300 400 500 600 700 800 900 1000 Pieds
CONTOUR INTERVAL 100 and 200 FEET Feet
Elevations in Feet above Mean Sea Level
North American Datum 1927
Transverse Mercator Projection
ÉQUIDISTANCE DES COURBES 100 et 200 PIEDS
Altitudes en pieds
Système de référence géodésique nord-américain, 1927
Projection transverse de Mercator



TOPOGRAPHICAL SURVEY DIRECTORATE
SERVICE TOPOGRAPHIQUE
Q.C. APPROVES RELEASE
C.Q. APPROUVE

PORT-MENIER
22 H
EDITION 2