

This document was produced
numération par balayage
de la publication originale.

22E

ÉDITION 2

Canada

EDITION 2

22E

Référence de cette carte
pour usage militaire:
Military users,
refer to this map as:

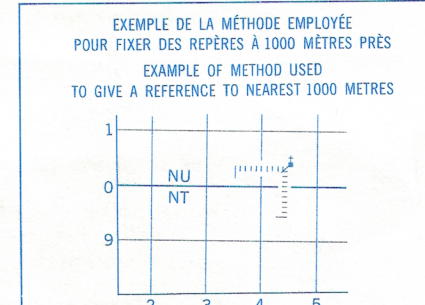
SÉRIE A 501
CARTÉ 22E
ÉDITION 2 MCE

SERIES
MAP
EDITION



QUADRILLAGE DE DIX MILLE MÈTRES
TRANSVERSE UNIVERSEL DE MERCATOR
ZONE 19
TEN THOUSAND METRE
UNIVERSAL TRANSVERSE MERCATOR GRID

DESIGNATION DE LA ZONE DU QUADRILLAGE: GRID ZONE DESIGNATION:	IDENTIFICATION DU CARRÉ DE 100 000 m 100 000 m SQUARE IDENTIFICATION									
19U	<table><tr><td>BF</td><td>CF</td><td>DF</td></tr><tr><td>BE</td><td>CE</td><td>DE</td></tr><tr><td>3</td><td>4</td><td>5</td></tr></table>	BF	CF	DF	BE	CE	DE	3	4	5
BF	CF	DF								
BE	CE	DE								
3	4	5								



POINT DE REPÈRE ÉGLISE-CHURCH (ci-dessus)
REFERENCE POINT (as above)

CARRÉ: Lire les lettres du carré de 100 000 m
SQUARE: Read letters of 100 000 m square

ABSCISSE: Noter le chiffre de la ligne
du quadrillage immédiatement à gauche
du repère.
EASTING: Read number on grid line
immediately to left of point.
Estimer le nombre de dixièmes du carré
entre cette ligne et le repère en direction est.
Estimate tenths of a square from
this line eastward to point.

ORDONNÉE: Noter le chiffre de la ligne
du quadrillage immédiatement en dessous
du repère.
NORTHING: Read number on grid line
immediately below point.
Estimer le nombre de dixièmes du carré
entre cette ligne et le repère en direction nord.
Estimate tenths of a square from
this line northward to point.

REFERENCE AU QUADRILLAGE: NU4504
GRID REFERENCE:

Si vous faites connaître votre position à quelqu'un qui se
trouve à plus de 18° au nord ou à l'ouest, indiquez
également la zone du quadrillage tel que 14VNU4504
If reporting beyond 18° in any direction, prefix Grid Zone
designation as: 14VNU4504

TOPOGRAPHICAL SURVEY DIRECTORATE
SERVICE TOPOGRAPHIQUE
DATE 16-8-83
C.Q. APPROVES RELEASE
C.Q. APPROUVE

RÉSERVOIR PIPMUACAN
22E
ÉDITION 2 EDITION

Énergie, Mines et
Ressources Canada

Energy, Mines and
Resources Canada

TEAM # 44

Établie par la DIRECTION DES LEVÉS ET DE LA CARTOGRAPHIE,
MINISTÈRE DE L'ÉNERGIE, DES MINES ET DES RESSOURCES.
Tirée de cartes au 1:50 000. Renseignements à jour tels qu'indiqués au
diagramme. Publié en 1983.

Ces cartes sont en vente au Bureau des Cartes du Canada,
ministère de l'Énergie, des Mines et des Ressources, Ottawa,
ou chez le vendeur le plus près.


© 1983 Sa Majesté La Reine du Chef du Canada.
Ministère de l'Énergie, des Mines et des Ressources.

Roads:
gravier, aggloméré, toute saison loose or stabilized surface, all weather
de gravier, temps sec loose surface, dry weather
de terre cart track
sentier, percée ou portage trail, cut line or portage

POUR UNE LISTE COMPLÈTE DES SIGNES, VOIR AU VERSO FOR COMPLETE REFERENCE SEE REVERSE SIDE

RÉSERVOIR PIPMUACAN
QUÉBEC QUEBEC

Échelle 1:250 000 Scale



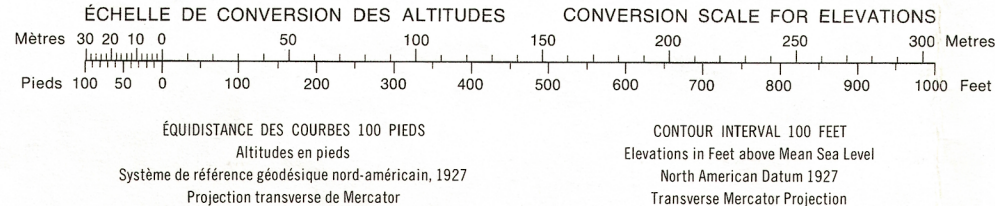
En 1983, la déclinaison magnétique varie vers l'ouest de
19°38' au centre du bord ouest à 21°42' au centre du bord
est. La variation annuelle moyenne décroît de 4,0°.

Magnetic declination 1983 varies from 19°38' westerly at
centre of west edge to 21°42' westerly at centre of east
edge. Mean annual change decreasing 4,0°.

Produced by the SURVEYS AND MAPPING BRANCH,
DEPARTMENT OF ENERGY, MINES AND RESOURCES.
Derived from 1:50 000 maps. Information current as shown in
diagram. Published in 1983.

Copies may be obtained from the Canada Map Office,
Department of Energy, Mines and Resources, Ottawa,
or your nearest map dealer.

© 1983, Her Majesty the Queen in Right of Canada.
Department of Energy, Mines and Resources.



324	22L	22K
32H	22E	22F
32A	22D	22C

Tableau d'assemblage du Système national de référence cartographique
Index to adjoining Maps of the National Topographic System