

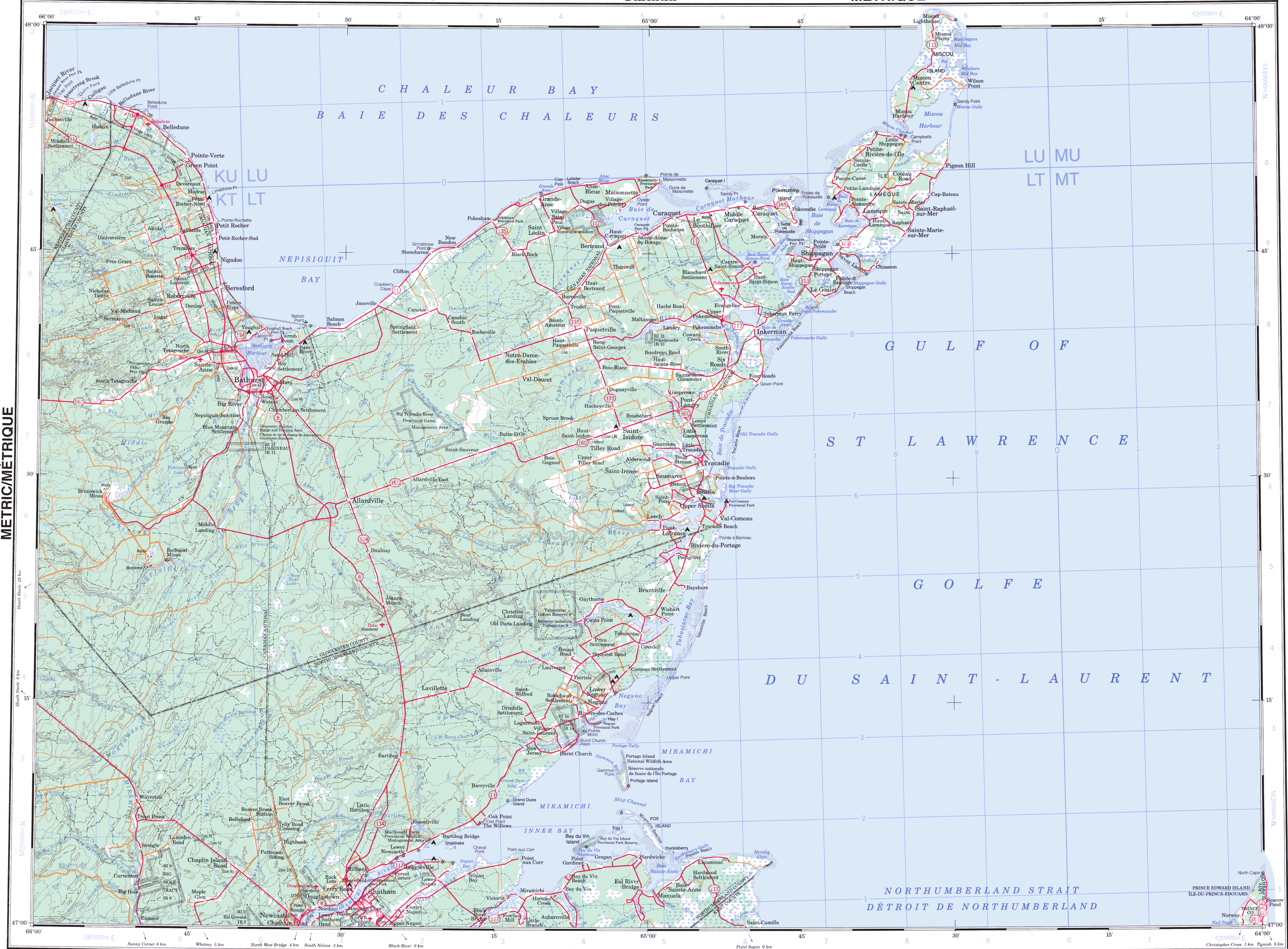
Military users,
refer to this map as:
Référence de cette carte
pour usage militaire:

SERIES A 501
MAP 21 P & 11 M CARTE
EDITION 3 MCE ÉDITION

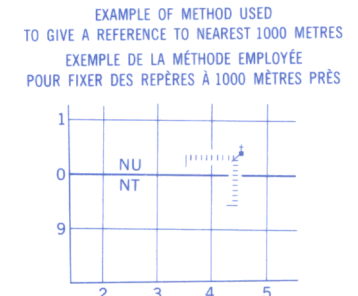
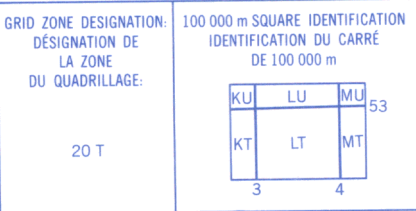
SÉRIE
ÉDITION 3 MCE ÉDITION

METRIC/MÉTRIQUE

METRIC/MÉTRIQUE



TEN THOUSAND METRE
UNIVERSAL TRANSVERSE MERCATOR GRID
ZONE 20
QUADRILLAGE UNIVERSEL TRANSVERSE DE MERCATOR
DE DIX MILLE MÈTRES



REFERENCE POINT CHURCH - EGLISE (Les above) (au-dessus)
POINT DE RÉFÉRENCE ÉGLISE - ÉGLISE (Les below) (en-dessous)
SQUARE: Read letters of 100 000 metre
CARRÉ: Lire les lettres du carré de 100 000 m
EASTING: Read number on grid line
immediately to left of point.
ABSCISSE: Lire le chiffre de la ligne
du quadrillage immédiatement à gauche
du repère.
Estimate tenths of a square from
this line eastward to point.
Estimer le nombre de dixièmes du carré
entre cette ligne et le repère en direction est.
NORTHING: Read number on grid line
immediately below point.
ORDONNÉE: Lire le chiffre de la ligne
du quadrillage immédiatement en dessous
du repère.
Estimate tenths of a square from
this line northward to point.
Estimer le nombre de dixièmes du carré
entre cette ligne et le repère en direction nord.
GRID REFERENCE: NU4504
RÉFÉRENCE AU QUADRILLAGE: NU4504
If reporting beyond 18° in any direction, prefix Grid Zone
designation as: 14VNU4504.
Si vous faites connaître votre position à quelqu'un qui se
trouve à plus de 18°; peu importe la direction, indiquez
également la zone du quadrillage tel que 14VNU4504

PRODUCED BY THE CANADA CENTRE FOR MAPPING
NATURAL RESOURCES CANADA, DERIVED FROM 1:50,000
MAPS, INFORMATION CURRENT AS SHOWN IN DIAGRAM.
PUBLISHED 1997
COPIES MAY BE OBTAINED FROM THE CANADA MAP OFFICE,
OTTAWA, OR YOUR NEAREST MAP DEALER.
© 1997, HER MAJESTY THE QUEEN IN RIGHT OF CANADA.

Roads:
hard surface pavée
loose or stabilized surface, all weather gravier, aggloméré, toute saison
loose surface, dry weather de terre, temps sec
cart track sentier, percée ou portage
trail, cut line or portage sentier, percée ou portage

Routes:
dual highway route à double voie
2 channels separated 2 voies séparées
2 lanes 2 voies
more than 2 lanes plus de 2 voies
2 lanes or more 2 voies ou plus
more than 2 lanes plus de 2 voies
2 lanes or more 2 voies ou plus
more than 2 lanes plus de 2 voies
2 lanes or more 2 voies ou plus

For complete reference see reverse side. POUR UNE LISTE COMPLÈTE DES SIGNES, VOIR AU VERSO

