

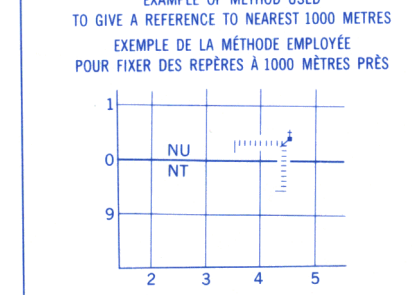
Military users, refer to this map as: Réference de cette carte pour usage militaire.

SERIES A 501 MAP 21 A SÉRIE CARTE 21 A

EDITION 3 MCE ÉDITION

TEN THOUSAND METRE UNIVERSAL TRANSVERSE MERCATOR GRID ZONE 20 QUADRILLAGE UNIVERSEL TRANSVERSE DE MERCATOR DE DIX MILLE MÈTRES

GRID ZONE DESIGNATION: DESIGNATION DE LA ZONE DU QUADRILLAGE:	100 000 m SQUARE IDENTIFICATION IDENTIFICATION DU CARRÉ DE 100 000 m						
20 T	<table><tr><td>KQ</td><td>LQ</td><td>MQ</td></tr><tr><td>KP</td><td>LP</td><td>MP</td></tr></table> 49	KQ	LQ	MQ	KP	LP	MP
KQ	LQ	MQ					
KP	LP	MP					
	<table><tr><td>3</td><td>4</td></tr></table>	3	4				
3	4						



REFERENCE POINT CHURCH - EGLISE (as above) (ci-dessus)

POINT DE REPÈRE

SQUARE: Read letters of 100 000m square CARRÉ: Lire les lettres du carré de 100 000m

EASTING: Read number on grid line immediately to left of point. ABSCISSE: Note le chiffre de la ligne du quadrillage immédiatement à gauche du repère.

Estimate tenths of a square from this line eastward to point. Estimer le nombre de dixièmes du carré entre cette ligne et le repère en direction est.

NORTHING: Read number on grid line immediately below point. ORDONNÉE: Note le chiffre de la ligne du quadrillage immédiatement en dessous du repère.

Estimate tenths of a square from this line northward to point. Estimer le nombre de dixièmes du carré entre cette ligne et le repère en direction nord.

GRID REFERENCE: REFÉRENCE AU QUADRILLAGE: NU4504

If reporting beyond 18° in any direction, prefix Grid Zone designation as: 14VNU4504. Si vous faites connaître votre position à quelque un qui se trouve à plus de 18° par rapport à la direction indiquée également la zone de quadrillage qui est 14VNU4504.


PRODUCED BY THE CANADA CENTRE FOR MAPPING. RÉSSOURCES CANADA. NATURAL RESOURCES CANADA. INFORMATION CURRENT AS SHOWN IN DIAGRAM. PUBLISHED 1996. COPIES MAY BE OBTAINED FROM THE CANADA MAP OFFICE, OTTAWA, OR YOUR NEAREST MAP DEALER. © 1996. HER MAJESTY THE QUEEN IN RIGHT OF CANADA.

Information concerning bench marks and horizontal survey monuments can be obtained from Geodetic Survey, Canada Centre for Surveying, Ottawa.

Pour tout renseignement concernant les repères de nivellement et les bornes géodésiques, s'adresser à la Division des levés géodésiques, Centre canadien des levés, Ottawa.

ANNAPOLIS ROYAL
NOVA SCOTIA NOUVELLE ÉCOSSE


Scale 1:250 000 Échelle



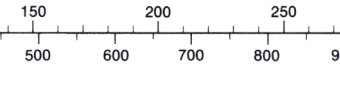
Magnetic declination 1995 varies from 19°25' westerly at centre of west edge to 20°13' westerly at centre of east edge. Mean annual change decreasing 2.9.

En 1995, la déclinaison magnétique varie de 19°25' vers l'ouest au centre du bord ouest à 20°13' vers l'ouest au centre du bord est. La variation annuelle moyenne décroît de 2.9.

CONVERSION SCALE FOR ELEVATIONS



ÉCHELLE DE CONVERSION DES ALTITUDES



Contours interval 20 metres
Élévation in metres above Mean Sea Level
North American Datum 1983
Transverse Mercator Projection

Équidistance des courbes 20 mètres
Altitudes en mètres
Système de référence géodésique nord-américain, 1983
Projection transverse de Mercator

Index to adjoining Maps of the National Topographic System
Tableau d'assemblage du Système national de référence cartographique