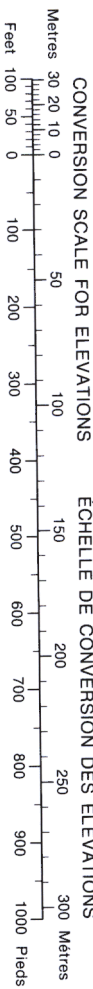
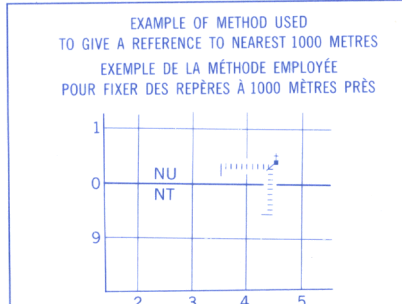
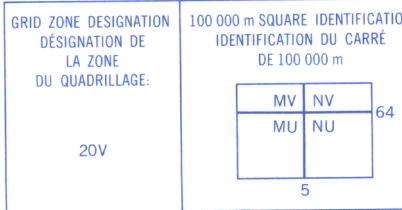


Military users, refer to this map as: **SERIES A 501 SÉRIE MAP 14E CARTE**
Réf rence de cette carte: **EDITION 1 MCE ÉDITION**
pour usage militaire:



TEN THOUSAND METRE
UNIVERSAL TRANSVERSE MERCATOR GRID
ZONE 20
QUADRILLAGE DE DIX MILLE MÈTRES
TRANSVERSE UNIVERSEL DE MERCATOR




REFERENCE POINT POINT DE REPÈRE	CHURCH - ÉGLISE	(as above) (ci-dessus)
SQUARE. Read letters of 100 000m square CARRÉ. Lire les lettres du carr� de 100 000m	NU	
EASTING. Read number on grid line immediately to left of point. ABSCISSE. Noter le chiffre de la ligne du quadrillage imm�diatement � gauche du rep�re.	4	
Estimate tenths of a square from this line eastward to point. Estimer le nombre de dixi�mes du carr� entre cette ligne et le rep�re en direction est:	5	45
NORTHING. Read number on grid line immediately below point. ORDONN�E. Noter le chiffre de la ligne du quadrillage imm�diatement en-dessous du rep�re.	0	
Estimate tenths of a square from this line northward to point. Estimer le nombre de dixi�mes du carr� entre cette ligne et le rep�re en direction nord:	4	04
GRID REFERENCE R�F�RENCE AU QUADRILLAGE:	NU4504	

If reporting beyond 18  in any direction, prefix Grid Zone designation as: 14VNU4504
Si vous faites conn tre votre position   quelq un qui se trouve   plus de 18 , pr cisez la direction, indiquez  galement la zone du quadrillage tel que: 14VNU4504

The boundary between Qu bec and Newfoundland in this area is the crest of the watershed of the rivers flowing into the Atlantic Ocean.

Dans cette r gion, la limite entre les provinces de Qu bec et de Terre-Neuve est constitu e par la ligne de fa te du bassin hydrographique des cours d au se jetant dans l'Atlantique.


COMPILATION DIAGRAM - SOURCES UTILIS ES



Produced by the MAPPING AND CHARTING ESTABLISHMENT,
DEPARTMENT OF NATIONAL DEFENCE.
Information depicted current as of 1964. Printed 1968
1966 Magnetic declination for this map varies from 35 53' westerly
at the centre of the west edge to 36 11' westerly at the centre of the
east edge. Annual change decreasing 6.9'
Copies may be obtained from the Canada Map Office,
Department of Energy, Mines and Resources, Ottawa,
or your nearest map dealer.
  Canada Copyrights Reserved 1977
Partial names update 1982

NORTH RIVER NEWFOUNDLAND - QU BEC

Scale 1:250 000  chelle



Transverse Mercator Projection
North American Datum 1927
Contour Interval 200 feet
Elevations in feet above Mean Sea Level

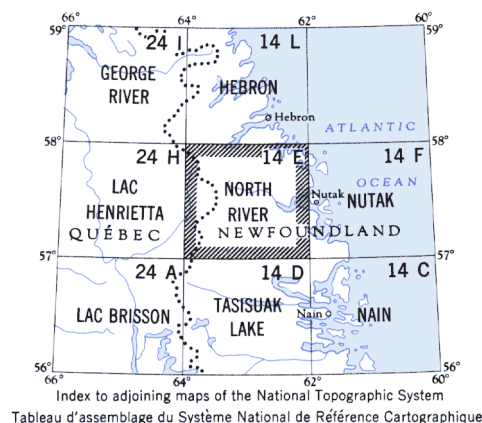
Projection transverse de Mercator
R seau g od sique nord-am ricain unifi  1927
 quidistance des courbes 200 pieds
 levations en pieds au-dessus du niveau moyen de la mer

Publi e par le SERVICE DE CARTOGRAPHIE,
MINIST RE DE LA D FENSE NATIONALE.
Renseignements   jour en 1964. Imprim e en 1968

La d clinaison magn tique (1966) varie de 35 53' vers l'ouest au centre
de la bordure ouest de la feuille   36 11' vers l'ouest au centre de la
bordure est. Variation annuelle d croissante 6.9'

Des cartes sont en vente au Bureau des Cartes du Canada,
minist re de l' nergie, des Mines et des Ressources, Ottawa,
ou chez le vendeur le plus pr s.

  Canada 1977 tous droits r serv s
Mise   jour toponymique partielle effectu e en 1982



NORTH RIVER
14 E
EDITION 1(B) ÉDITION