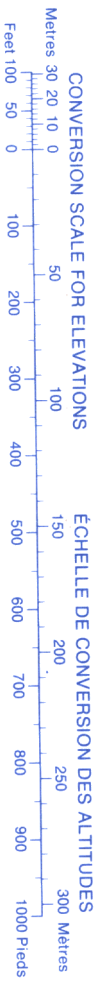
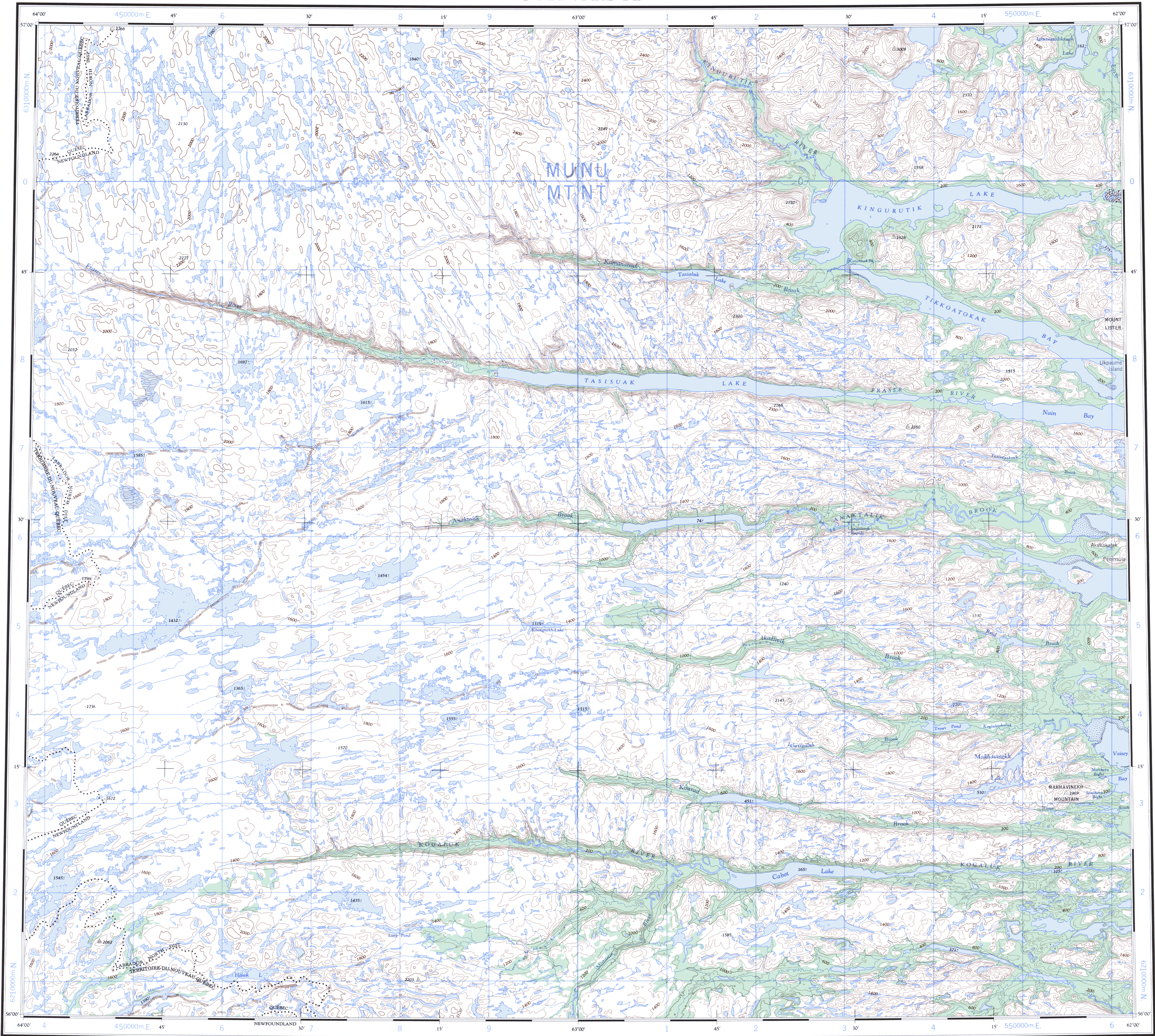


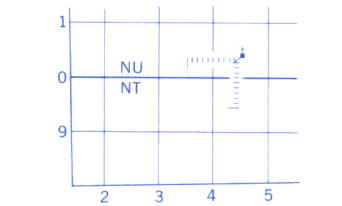
Military users, refer to this map as: Référence de cette carte pour usage militaire:	SERIES	A 501	SÉRIE
	MAP	14 D	CARTE
	EDITION	1 MCE	ÉDITION



TEN THOUSAND METRE
UNIVERSAL TRANSVERSE MERCATOR GRID
ZONE 20
QUADRILLAGE DE DIX MILLE MÈTRES
TRANSVERSE UNIVERSEL DE MERCATOR

GRID ZONE DESIGNATION DESIGNATION DE LA ZONE DU QUADRILLAGE	100 000 m SQUARE IDENTIFICATION DU CARRÉ DE 100 000 m						
20 V	<table><tr><td>MU</td><td>NU</td></tr><tr><td>MT</td><td>NT</td></tr><tr><td>5</td><td>63</td></tr></table>	MU	NU	MT	NT	5	63
MU	NU						
MT	NT						
5	63						

EXAMPLE OF METHOD USED
TO GIVE A REFERENCE TO NEAREST 1000 METRES
EXEMPLE DE LA MÉTHODE EMPLOYÉE
POUR FIXER DES RÉPÈRES À 1000 MÈTRES PRÈS



REFERENCE POINT
POINT DE RÉPÈRE

CHURCH-ÉGLISE (as above)
(ci-dessus)

SQUARE: Read letters of 100 000m square
CARRÉ: Lire les lettres du carré de 100 000m

EASTING: Read number on grid line
immediately to left of point.

ABSCISSE: Lire le chiffre de la ligne
du quadrillage immédiatement à gauche
du repère.

Estimate tenths of a square from
this line eastward to point.

Estimer le nombre de dixièmes du carré
entre cette ligne et le repère en direction est:

NORTHING: Read number on grid line
immediately below point.

ORDONNÉE: Lire le chiffre de la ligne
du quadrillage immédiatement en dessous
du repère.

Estimate tenths of a square from
this line northward to point.

Estimer le nombre de dixièmes du carré
entre cette ligne et le repère en direction nord:

GRID REFERENCE:
RÉFÉRENCE AU QUADRILLAGE

NU4504


If reporting beyond 18° in any direction, prefix Grid Zone
designation as: 14VNU4504

Si vous faites connaître votre position à quelque un qui se
trouve à plus de 18° peu importe la direction, indiquez
également la zone du quadrillage tel que 14VNU4504

Note: The boundary between Québec and
Newfoundland in this area is the crest of the
watershed of the rivers flowing into the Atlantic
Ocean and to date of publication it has not
been surveyed nor monumented.

Note: Dans cette région, la frontière entre
Québec et Terre-Neuve suit la ligne de faite du
bassin hydrographique des rivières s'écoulant
vers l'Atlantique. À la date de publication, cette
ligne n'avait été ni levée ni bornée.

COMPILATION DIAGRAM - SOURCES UTILISÉES



A-Compiled photogrammetrically from 1950-66 aerial photography.

A-Établie par procédés photogrammétriques à partir de photographies aériennes, de 1950-66

Produced by the MAPPING AND CHARTING ESTABLISHMENT,
DEPARTMENT OF NATIONAL DEFENCE.
Information depicted current as of 1964. Printed 1968.

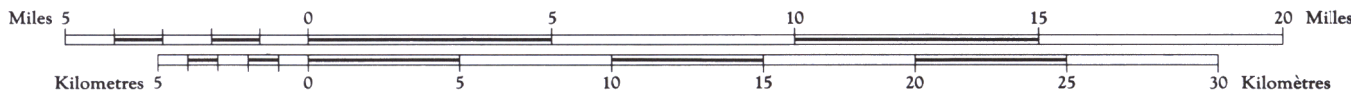
1966 Magnetic declination for this map varies from 34°33' westerly
at the centre of the west edge to 34°54' westerly at the centre of the
east edge. Annual change decreasing 6.1'

Partial names update 1982.

TASISUAK LAKE

NEWFOUNDLAND - QUÉBEC

Scale 1:250 000 Échelle



Transverse Mercator Projection
North American Datum 1927
Contour Interval 200 feet
Elevations in feet above Mean Sea Level

Copies may be obtained from the Map Distribution Office,
Department of Energy, Mines and Resources, Ottawa.

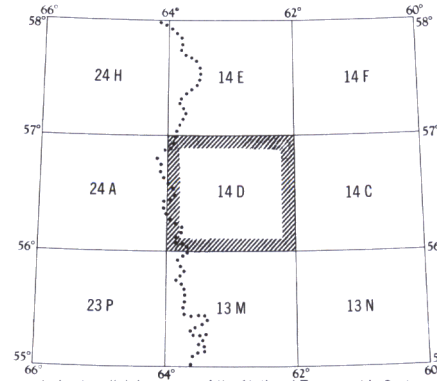
Projection transverse de Mercator
Réseau géodésique nord-américain unifié 1927
Équidistance des courbes 200 pieds
Élévations en pieds au-dessus du niveau moyen de la mer

Ces cartes sont en vente au Bureau de distribution des cartes,
ministère de l'Énergie, des Mines et des Ressources, Ottawa.

Publiée par le SERVICE DE CARTOGRAPHIE,
MINISTÈRE DE LA DÉFENSE NATIONALE.
Renseignements à jour en 1964. Imprimée en 1968.

La déclinaison magnétique (1966) varie de 34°33' vers l'ouest au centre
de la bordure ouest de la feuille à 34°54' vers l'ouest au centre de la
bordure est. Variation annuelle décroissante 6.1'

Mise à jour toponymique partielle effectuée en 1982.



Index to adjoining maps of the National Topographic System
Tableau d'assemblage du Système National de Référence Cartographique

TASISUAK LAKE

14 D

EDITION 1(B) ÉDITION